

III. izmjene i dopune Prostornog plana uređenja Grada Delnica

IZVJEŠĆE O JAVNOJ RASPRAVI

IZVJEŠĆE O JAVNOJ RASPRAVI IZRADILI:

Grad Delnice, Upravni odjel za komunalni sustav, imovinu, promet i zaštitu okoliša
Službenica ovlaštena za privremeno obavljanje poslova
pročelnika Upravnog odjela za komunalni sustav,
imovinu, promet i zaštitu okoliša: Goranka Kajfeš, dipl.ing.
Savjetnica za prostorno planiranje,
komunalni doprinos i javnu nabavu: Lidija Ružić, dipl.ing.



Izrađivač Plana: PLANOPOLIS d.o.o. Ciottina 16, 51000 Rijeka
Odgovorni voditelj: Sanja Turk, univ. dipl. inž. arh.



SANJA TURK
univ. dipl. inž. arh.
OVLAŠTENA ARHITEKTICA
URBANISTICA
A-U 60

kolovoz 2024.

Sadržaj

Obrazloženje provedene procedure.....	2
Obrazloženje o mišljenjima, prijedlozima i primjedbama.....	4
Mišljenja javnopravnih tijela	4
Mišljenja javnopravnih tijela koja su pristigla izvan roka	6
Prijedlozi i primjedbe dostavljene Gradu Delnicama	10
Primjedbe pristigle izvan roka	18
Prijedlozi i primjedbe iz knjige primjedbi s javne rasprave	20
Prilozi izvješću o javnoj raspravi	22

Obrazloženje provedene procedure

Temeljem članka 104. Zakona o prostornom uređenju (Narodne novine br. 153/13, 65/17, 114/18, 39/19, 98/19 i 67/23), Upravni odjel za komunalni sustav, imovinu, promet i zaštitu okoliša Grada Delnica, kao nositelj izrade prostornog plana, proveo je **javnu raspravu o Prijedlogu III. Izmjena i dopuna Prostornog plana uređenja Grada Delnica**. Javna rasprava objavljena je temeljem članka 96. Zakona o prostornom uređenju (Narodne novine br. 153/13, 65/17, 114/18, 39/19, 98/19 i 67/23):

- u „Novom Listu“, 17. srpnja 2024. godine
- na mrežnoj stranici Grada Delnica, 17. srpnja 2024. godine
- na mrežnoj stranici Ministarstva prostornoga uređenja, graditeljstva i državne imovine, 17. srpnja 2024. godine
- na oglasnoj ploči Grada Delnica
- neposrednim pozivom – javnopravnim tijelima upućena je posebna pisana obavijest.

Javni uvid tijekom javne rasprave u *Prijedlog III. Izmjena i dopuna Prostornog plana uređenja Grada Delnica* trajao je **od 18. srpnja 2024. do 1. kolovoza 2024.** Javni uvid u tekstualni i grafički dio Prijedloga Plana, mogao se izvršiti u zgradi Gradske uprave, Delnice, Trg 138. brigade HV 4, u prostoriji Velike vijećnice, II. kat, svaki radni dan od 08:00-13:00 sati. Prijedlog plana objavljen je i na web stranici Grada Delnica.

Javno izlaganje Prijedlogu III. izmjena i dopuna Prostornog plana uređenja Grada Delnica održano je **19. srpnja 2024. godine u 12,00 sati** u Velikoj vijećnici, Trg 138. brigade HV 4, Delnice.

Popis sudionika u javnoj raspravi koji su pozvani posebnom obavijesti o javnoj raspravi:

1. Ministarstvo poljoprivrede, Ulica grada Vukovara 78, Zagreb
2. Ministarstvo regionalnog razvoja i fondova EU, Miramarska cesta 22, Zagreb
3. Ministarstvo obrane, Uprava za materijalne resurse, Trg kralja Petra Krešimira IV br. 1, Zagreb
4. Ministarstvo kulture, Uprava za zaštitu kulturne baštine, Užarska 26, Rijeka
5. Ministarstvo unutarnjih poslova, PU Primorsko-goranska, Ulica Žrtava fašizma 3, Rijeka
6. Ministarstvo mora, prometa i infrastrukture, Prislavlje 14, Zagreb
7. Državna uprava za zaštitu i spašavanje, Riva 10, Rijeka
8. Hrvatske vode, Vodnogospodarski odjel za slivove sjevernog Jadrana, Rijeka, Đ. Šporera 3
9. Autocesta Rijeka - Zagreb d.d., Širolina 4, 10000 Zagreb
10. Hrvatske šume d.o.o. Uprava šuma Podružnica Delnice, Supilova 32, Delnice
11. HEP-ODS, Elektroprimorje Rijeka, Ul. Viktora cara Emina 2, 51000, Rijeka
12. HEP-Operator distribucijskog sustava d.o.o., Ulica grada Vukovara 37, 10 000 Zagreb
13. Hrvatska regulatorna agencija za mrežne djelatnosti, Ulica Roberta Frangeša Mihanovića 9, 10110 Zagreb
14. Komunalac – vodoopskrba i odvodnja d.o.o., Delnice Supilova ul. 173
15. Komunalac d.o.o., Delnice Supilova ul. 173
16. Županijska uprava za ceste, Nikole Tesle 9/X, Rijeka
17. Hrvatske ceste, Nikole Tesle 9/IX, Rijeka
18. Državni inspektorat, Sanitarna inspekcija, Riva 10, Rijeka
19. Javna ustanova "Priroda", Grivica 4, Rijeka
20. Nacionalni park Risnjak, Crni Lug, Bijela vodica 48
21. JANAF d.d., Zagreb, Miramarska cesta 24
22. PLINACRO d.o.o., Savska cesta 88a
23. HŽ Infrastruktura d.o.o., Mihanovićeva 12, Zagreb

24. Primorsko-goranska županija, Upravni odjel za prostorno uređenje, graditeljstvo i zaštitu okoliša, Riva 10, Rijeka
25. Grad Čabar, Narodnog oslobođenja 2, Čabar,
26. Općina Mrkopalj, Stari kraj 3, Mrkopalj
27. Općina Ravna Gora, I.G. Kovačića 177, Ravna Gora
28. Općina Skrad, Josipa Blaževića – Blaža 8, Skrad
29. Općina Lokve, Šetalište Golubinjak 6, Lokve
30. Općina Brod Moravice, Stjepana Radića 1, Brod Moravica
31. MO DELNICE, Goran Crnković, [REDACTED]
32. MO LUČICE, Josip Čiček, [REDACTED]
33. MO BROD NA KUPI, Davorin Klobučar, [REDACTED]
34. MO CRNI LUG, Anton Raukar, [REDACTED]
35. MO TURKE, Iva Gašparac, [REDACTED]

Način sudjelovanja sudionika u javnoj raspravi u skladu s čl. 100. i 101. Zakona o prostornom uređenju je bio određen kako slijedi:

- Javnopravna tijela koja su dala zahtjeve za izradu Plana iz svog djelokruga, dostavljaju svoja pisana mišljenja o prihvaćanju tih zahtjeva do roka određenog u objavi. U protivnome smatrat će se da nemaju primjedbi i da je Plan izrađen u skladu s danim zahtjevima.
- Građani i udruge sudjeluju u javnoj raspravi na način da imaju pravo pristupa u prijedlog Plana te mogu postavljati pitanja tijekom javnog izlaganja o predloženim rješenjima, mogu upisati primjedbe i prijedloge u knjigu primjedbi koja se nalazi uz prijedlog Plana izložen na javnom uvidu, daju primjedbe i prijedloge u zapisnik na javnom izlaganju ili upućuju nositelju izrade Plana pisane primjedbe u roku određenom u objavi.
- Svi prijedlozi i primjedbe moraju biti čitko napisani i potpisani imenom i prezimenom s adresom podnositelja i u roku dostavljeni nositelju izrade Plana-gradu Delnice, Trg 138, brigade HV 4, Delnice, u protivnom se neće uzeti u obzir u pripremi izvješća o javnoj raspravi.

Očitovanja, primjedbe i prijedlozi na prijedlog Plana mogle su se davati cijelo vrijeme tijekom trajanja javne rasprave **do zaključno 1. kolovoza 2024.**

Od pozvanih javnopravnih tijela posebnom obavijesti o javnoj raspravi u roku za dostavu su svoja mišljenja dostavila sljedeća javnopravna tijela:

1. Hrvatska regulatorna agencija za mrežne djelatnosti, Ulica Roberta Frangeša Mihanovića 9, 10110 Zagreb
2. Hrvatske autoceste d.o.o., ulica Stjepana Širole 4, Zagreb
3. Hrvatske šume d.o.o. Uprava šuma Podružnica Delnice, Supilova 32, Delnice
4. JANAF d.d., Zagreb, Miramarska cesta 24

A izvan roka pristigla su još i očitovanja sljedećih javnopravnih tijela

5. Ministarstvo obrane, Uprava za materijalne resurse, Trg kralja Petra Krešimira IV br. 1, Zagreb, zaprimljeno 6.8.2024.
6. JU Zavod za prostorno uređenje Primorsko-goranske županije, Splitska 2, Rijeka, zaprimljeno 2.8.2024.
7. HEP Operator distribucijskog sustava d.o.o., Elektroprimorje Rijeka, zaprimljeno 2.8.2024.
8. HŽ Infrastruktura d.o.o., Mihanovićeve 12, Zagreb, zaprimljeno 6.8.2024.
9. Ministarstvo unutarnjih poslova, Ravnateljstvo civilne zaštite, Područni ured civilne zaštite Rijeka, zaprimljeno 21.08.2024.

U skladu s *Općom uredbom o zaštiti podataka* u ovom izvješću o javnoj raspravi nisu navedene privatne adrese podnositelja zahtjeva (koje su brisane i na dostavljenim dopisima), ali su one uredno sadržane u urudžbiranom dopisu ili elektroničkoj pošti.

Obrazloženje o mišljenjima, prijedlozima i primjedbama

Mišljenja javnopravnih tijela

U nastavku se navodi **sažetak** mišljenja pojedinog javnopravnog tijela o prihvaćanju danih zahtjeva za izradu ovog prostornog plana, odnosno o primjeni posebnog propisa i/ili dokumenta koji je od utjecaja na ovaj prostorni plan.

Daje se i odgovor o prihvaćanju/djelomičnom prihvaćanju ili neprihvaćanju primjedbe/prijedloga.

Kopije zaprimljenih mišljenja javnopravnih tijela pristiglih u roku priložene su na kraju ovog izvješća o javnoj raspravi.

R. BR.	JAVNOPRAVNO TIJELO	ODGOVOR
1.	Hrvatska regulatorna agencija za mrežne djelatnosti	-

Mišljenje:

Javnopravno tijelo smatra da je prijedlog prostornog plana u skladu sa zahtjevima ovog javnopravnog tijela.

R. BR.	JAVNOPRAVNO TIJELO	ODGOVOR
2.	Hrvatske autoceste d.o.o.	DJELOMIČNO SE PRIHVAĆA

Mišljenje:

Javnopravno tijelo dostavlja sljedeće primjedbe:

1. u čl.152a, stavak 7 predlažu ne navoditi ograničavajuće odredbe – navođenje konkretnih građevina koje se planiraju graditi, navođenje najveće dopuštene bruto i neto površine građevina, navođenje najveće dopuštene bruto i neto površine spremišta za prometnu opremu kao i visine spremišta – površine proizlaze iz projekta koji se izrađuje na temelju potrebnih kapaciteta definiranih za svaku pojedinu lokaciju, a ograničena visina onemogućava gradnju silosa za sol (visine do 23m)
2. predlažu da se iz čl.152 a, stavak 7 uklone odredbe te da se predmetna površina definira kao površina za građenje Centra za održavanje i kontrolu prometa na kojoj se dozvoljava izgradnja građevina potrebnih za održavanje autoceste i kontrolu prometa
3. traže da se izbací maksimalna veličina građevne čestice obzirom da je predmetna površina COKP-a dio ukupne čestice autoceste koja se proteže duž cijele katastarske općine (elaborat je u provedbi u katastru)
4. u čl.146. unijeti sljedeće smjernice:
 - a. „Sukladno čl. 55. Zakona o cestama, potrebno je osigurati zaštitni pojas autoceste koji se mjeri od vanjskog ruba zemljišnog pojasa autoceste, a iznosi minimalno 40m sa svake strane.

- b. u zaštitnom pojasu autoceste mogu se planirati zaštitne zelene površine, locirati i izgraditi objekti niskogradnje (prometnice, pješačke i biciklističke staze, prilazi i parkirališta), te komunalna infrastrukturna mreža (telekomunikacije, elektroenergetska mreža i javna rasvjeta, plinopskrba, vodoopskrba i odvodnja otpadnih voda, kanalizacija), a minimalna udaljenost istih od vanjskog ruba zemljišnog pojasa definira se ovisno o vrsti i namjeni niskogradnje, te ne može iznositi manje od 20m.
- c. Za svaki zahvat u prostoru od strane pravnih ili fizičkih osoba, a koji su planirani unutar zaštitnog pojasa autoceste ili na cestovnom zemljištu (polaganje TK kabela, priključak na TS, plinovod, prometnice, svjetla javne rasvjete i drugi komunalni infrastrukturni priključci), potrebno je sukladno Zakonu o prostornom uređenju, odnosno Zakonu o postupanju i uvjetima gradnje radi poticanja ulaganja podnijeti zahtjev za izdavanjem posebnih uvjeta građenja i dostaviti na daljnje rješavanje Hrvatskim autocestama d.o.o.
- d. Sukladno članku 59. Zakona o cestama nije dozvoljeno postavljanje vizualnih efekata koji mogu ometati pažnju vozača na autocesti (reklamni panoi, reklame na objektima visokogradnje i dr.) unutar zaštitnog pojasa autoceste, a koji je definiran navedenim zakonom i iznosi 100 m. Objekti niskogradnje (prometnice i svjetla javne rasvjete) unutar zaštitnog pojasa moraju se projektirati na način da ne odvrćaju pozornost i ne ugrožavaju sigurnost prometa na autocesti.
- e. Obveza investitora budućih objekata unutar zone obuhvata Plana, a koji se nalaze u blizini trase autoceste, je planiranje i izgradnja zidova za zaštitu od buke ukoliko se pokaže potreba za izvođenjem istih, sukladno članku 55. Zakonu o cestama te Zakonu o zaštiti od buke.
5. Molba da se u zoni prekomjerne buke od autoceste ne planiraju nove stambene zone tj. građevinska područja zbog lošeg utjecaja autoceste na zdravlje stanovnika (ispušni plinovi, buka) te velikih troškova izgradnje barijera za zaštitu od buke. Podsjećamo da je sukladno europskoj Direktivi o ocjenjivanju i upravljanju buke okoliša, potrebno raditi na smanjenju i kontroliranju buduće buke, posebice kroz prostorno planiranje.

Odgovori na mišljenje:

Traženo se djelomično prihvaća.

Točke 1.,2. i 3. - Izmijenit će se uvjeti za građenje Centra za održavanje i kontrolu prometa na način da se omogući potrebna gradnja, ali odrede i uvjeti koji se Planom moraju propisati prema Zakonu o prostornom uređenju

Točka 4. se prihvaća,

Točka 5. građevinska područja naselja nisu mijenjana u tom dijelu

R. BR.	JAVNOPRAVNO TIJELO	ODGOVOR
3.	Hrvatske šume d.o.o. Uprava šuma Podružnica Delnice	PRIHVAĆA SE

Mišljenje:

Javnopravno tijelo konstatira da je planirana površina za odlaganje viška iskopa mineralnih sirovina oznake Gz-Mi na dijelu k.č.br. 10886/2, k.o. Delnice dijelom odjela/odsjeka 71b gospodarske jedinice Delnice kojom gospodare Hrvatske šume d.o.o.

Odjel/odsjek 71B je gospodarska šuma prebornog uzgojnog oblika. Navode smjernice zaštite za područje Nacionalne ekološke mreže, a koje sadrže kriterije prirodnog gospodarenja šumama za Dinarsko bukove-jelove šume.

Predlažu i traže da se površina za odlaganje viška iskopa mineralnih sirovina oznake GZ-Mi ne planira na predmetnoj lokaciji.

Odgovor na mišljenje:

Traženo se prihvaća. Odlaganje viška iskopa mineralnih sirovina neće se planirati na predmetnoj lokaciji.

R. BR.	JAVNOPRAVNO TIJELO	ODGOVOR
4.	JANAF d.o.o.	NE PRIHVAĆA SE

Mišljenje:

Javnopravno tijelo traži da se u čl.159. unese sljedeća odredba: „U slučaju planiranja površina i zahvata od utjecaja na naftovod, zaštitna zona može biti i šira od 100 m što određuje vlasnik cjevovoda posebnim uvjetima. U zaštitnoj zoni zabranjena je izgradnja i drugi zahvati koji mogu ugroziti naftovod“.

Odgovor na mišljenje:

Traženo se ne prihvaća.

Tražena odredba bila bi nejasna u provedbi. Potrebno je jasno odrediti koji su to zahvati od utjecaja na naftovod ili točnu širinu zaštitne zone. Na traženi način u provedbi se ne može iščitati u kojem slučaju utjecaj određuje vlasnik cjevovoda posebnim uvjetima te bi se trebalo tražiti uvjete za sve zahvate.

Mišljenja javnopravnih tijela koja su pristigla izvan roka

U nastavku se obrađuju mišljenja javnopravnih tijela koja su pristigla izvan roka. Tako pristigla mišljenja javnopravnih tijela razmotrila su se pri izradi izvješća s obzirom da je datum slanja bio u roku.

R. BR.	JAVNOPRAVNO TIJELO	ODGOVOR
5.	Ministarstvo obrane, zaprimljeno 6.8.2024.	PRIHVAĆA SE

Mišljenje:

1. U odredbama za provođenje nedostaje opis kojim se definiraju zaštitne i sigurnosne zone za vojarnu „Stožerni brigadir Ante Šaškor“ te je u čl.117.b., stavak (1) potrebno promijeniti tekst prema sljedećem:

"Za vojarnu „ Stožerni brigadir Ante Šaškor "određuju se zaštitne i sigurnosne zone sukladno odredbama Tablice 2.1.. gore navedenog pravilnika:

ZONA POSEBNE NAMJENE – ZONA ZABRANE GRAĐENJA

Za građenje bilo kakvih građevina u ovoj zoni obavezna je potvrda MORH-a

ZONA OGRANIČENOG GRAĐENJA - na udaljenosti, određenoj prema grafičkom prikazu u prilogu, od granice vojne lokacije primjenjuju se posebni uvjeti građenja prema definiciji zaštitne zone, a uzimajući u obzir postojeću okolnu izgradnju :

- zabrana građenja građevina koje svojom visinom nadvisuju vojne građevine i time predstavljaju fizičku prepreku koja ometa rad vojnih uređaja
 - zabrana građenja industrijskih i energetskih objekata, dalekovoda, antena, raznih građevina metalnih konstrukcija, elektronskih uređaja i drugih građevina, koji emitiranjem elektromagnetskih valova ili na neki drugi način mogu ometati rad vojnih uređaja, ugrožavaju sigurnost i tajnost vojne građevine ili predstavljaju „unosan cilj“ napada
 - za građenje bilo kakvih građevina u ovoj zoni potrebno je prethodno pribaviti suglasnost MORH-a
2. U grafičkom dijelu plana ponovno ucrtati zonu zabranjene gradnje (ZZG) za vojarnu „Stožerni brigadir Ante Šaškor“ u kartografskim prikazima 4.1 i 4.7.B.
 3. Prije usvajanja predmetnog plana potrebno je dostaviti na uvid ispravljeni prijedlog plana

Odgovor na mišljenje:

Prihvaća se

R. BR.	JAVNOPRAVNO TIJELO	ODGOVOR
6.	JU Zavod za prostorno uređenje Primorsko-goranske županije, zaprimljeno 2.8.2024.	PRIHVAĆA SE

Dostavljeni su sljedeći prijedlozi:

1. Jasnije odrediti smjernice za uvjete za zonu K2-2-IS kao zone isključivo infrastrukturne namjene, te odrediti odnos prema važećem UPU-u u prijelaznim i završnim odredbama prema važećem UPU-u.
2. revizija svih smjernica za izradu UPU-a za sve UPU-e (važeće i neizrađene)
3. čl.12. – dopuniti popis građevina od važnosti za PGŽ – nedostaje žičara Skrad-Zeleni Vir, dopuniti popis sa planiranim redukcijским stanicama (RS Crni Lug, buster stanice), poštanski ured u Delnicama koji pripada Središtu pošta Rijeka, dodati i preostale poštanske urede
4. čl.41.a., propisati uvjete priključenja građevne čestice na komunalnu i drugu infrastrukturu
5. čl.55a. – uskladiti brojeve stavki članka
6. čl.117f. – propisati obvezu priključenja na sustav ili opcije individualnog rješavanja, prijedlogom plana je određeno kao da ne postoji obaveza
7. čl.146 – odrediti minimalne tehničke uvjete za nerazvrstane ceste
8. čl.156. Telekomunikacije – potrebno je uskladiti uvjete s čl. 174 – 177. PP PGŽ
9. kartografski prikaz 1. – uskladiti prikaz objekata na autocesti i željezničkoj prugi s Pravilnikom
10. kartografski prikaz 1. – pretovarna stanica Sović Laz – prikazati priključak na prometnu mrežu, građevina županijskog značaja – prometnica istog značaja
11. kartografski prikaz 2.-
 - u prikazu nedostaje akumulacija Križ kao dio sustava vodoopskrbe
 - u prikazu nedostaje planiran TS/EVP Delnice 110/35(20)kV
 - dalekovodi – tumač znakovlja provjeriti (opisani kao „ili podmorski“)

- nedostaje cjelokupna vodovodna mreža u prikazu (područje uz Kupu, povezivanje Crni Lug do Razloge)
 - ujednačiti debljine linija koje prikazuju DV 110 kV
 - nedostaje spoj dalekovoda DV 110kV TS Delnice – TS Gerovo na trafostanicu TS Delnice
12. kartografski prikaz 3a.- na kartografskom prikazu postoje simboli koji nemaju propisane odredbe, uskladiti grafički dio s odredbama

Odgovor na mišljenje:

Traženo se prihvaća.

R. BR.	JAVNOPRAVNO TIJELO	ODGOVOR
07.	HEP o.d.s. Elektroprimorje Rijeka, zaprimljeno 2.8.2024.	PRIHVAĆA SE

Mišljenje:

1. U čl. 160, stavak 7,8 i 13 dodati 35 kV mrežu (vodove)
2. U čl. 160, stavak 9 dodati i trafostanice 35/0.4 kV

Odgovor na mišljenje:

Traženo se prihvaća.

R. BR.	JAVNOPRAVNO TIJELO	ODGOVOR
08.	HŽ INFRASTRUKTURA d.o.o., zaprimljeno 6.8.2024.	DJELOMIČNO SE PRIHVAĆA

Mišljenje:

1. traže uvažavanje svih već dostavljenih traženja iz dopisa od 9. siječnja 2024.
2. u čl. 11. i 152b. – izmijeniti u „željeznička pruga za međunarodni promet M202 Zagreb Glavni kolodvor – Karlovac – Rijeka
3. članak 145. – u tablici razgraničenja infrastrukturnih koridora pod Željeznica potrebno je dodati za postojeće građevine koridor od 150m te 200m za planirane građevine
4. u legendi kartografskog prikaza I. Korištenje i namjena površina netočno je navedena podjela željezničke pruge i službenog mjesta. Potrebno je izmijeniti podjelu i naziv željezničke pruge prema navedenom za članke 11. i 152b. te je potrebno tekst „putnički međumjesni kolodvor“ izmijeniti u „kolodvor“
5. u situaciji kartografskog prikaza potrebno je označiti mjesta križanja željezničke pruge s cestom (ŽCP) te je isto potrebno navesti u legendi
6. u grafičkom dijelu zadržati prikaz koridora planirane željezničke pruge prema trenutno važećem PPUG Delnica
7. uz prihvaćanje prethodno navedenog sve ostalo definirano u tekstualnom i grafičkom dijelu potrebno je zadržati
8. U popisu sektorskih dokumenata i propisa koje treba poštivati pri izradi plana potrebno je navesti (ažurirati) i zakonsku regulativu za područje željezničke infrastrukture

Odgovor na mišljenje:

Traženo se djelomično prihvaća

1. u planu su već navedena službena mjesta i željezničko cestovni prijelazi te uvjeti unutar zaštitnog pružnog pojasa. Za ostalo vrijede odgovori pod točkama 2-7.
2. ne prihvaća se-naziv pruge u Prijedlogu Plana je planski naziv, određen u skladu sa nazivima iz Županijskog plana
3. za postojeće građevine ne planira se koridor, postojeće građevine mogu imati zaštitni pojas ili koridor za rekonstrukciju, u tekstualnom dijelu će se jasnije definirati koridor za rekonstrukciju
4. djelomično se prihvaća, odgovor pod 2
5. prihvaća se
6. ne prihvaća se, nije u skladu s Prostornim planom Primorsko-goranske županije, nisu planirana varijantna rješenja
7. djelomično se prihvaća, dijelovi koji nisu u skladu s Prostornim planom Primorsko-goranske županije se ne prihvaćaju
8. prihvaća se

R. BR.	JAVNOPRAVNO TIJELO	ODGOVOR
09.	Ministarstvo unutarnjih poslova, Ravnateljstvo civilne zaštite, Područni ured civilne zaštite Rijeka, zaprimljeno 21.08.2024.	-

Mišljenje:

Mišljenje o prihvaćanju Prijedloga III. Izmjena i dopuna PPUG Delnice

Prijedlozi i primjedbe dostavljene Gradu Delnicama

U nastavku se navodi **sažetak** dane pojedine primjedbe/prijedloga i **odgovor** o prihvatanju/djelomičnom prihvatanju ili neprihvatanju primjedbe/prijedloga odnosno odgovor na postavljena pitanja, a **kopije** prijedloga i primjedbi zaprimljenih u propisanom roku priložene su na kraju ovog izvješća o javnoj raspravi. Radi zaštite osobnih podataka davatelja primjedbi i prijedloga, izvadci iz zemljišnih knjiga koji su prilagani zahtjevu nisu prikazani u ovom izvješću.

R. BR.	PODNOŠITELJ	ODGOVOR
01.	ANDREJA MARTINEK	Ne prihvaća se

Primjedbe/prijedlozi:

Zahtjev za proširenje građevinskog područja na k.č.br. 2491/1, 2492/2, 2498, 2499 i 2500 sve k.o. Crni Lug

Odgovori na primjedbe/prijedloge:

Traženo se ne prihvaća. Nije moguće povećanje površine građevinskih područja naselja jer nije zadovoljen kriterij iz čl.59. Prostornog plana Primorsko-goranske županije. Prema županijskom planu, širenje građevinskih područja naselja moguće je tek kada je izgrađeno 80% ukupne površine svih građevinskih područja naselja općine ili grada. Izgrađenost građevinskih područja naselja Grada Delnica ne zadovoljava taj kriterij.

R. BR.	PODNOŠITELJ	ODGOVOR
02.	ANITA MARTINEK	Ne prihvaća se

Primjedbe/prijedlozi:

Zahtjev za proširenje građevinskog područja na k.č.br. 2491/1, 2492/2, 2498, 2499 i 2500 sve k.o. Crni Lug

Odgovori na primjedbe/prijedloge:

Traženo se ne prihvaća. Nije moguće povećanje površine građevinskih područja naselja jer nije zadovoljen kriterij iz čl.59. Prostornog plana Primorsko-goranske županije. Prema županijskom planu, širenje građevinskih područja naselja moguće je tek kada je izgrađeno 80% ukupne površine svih građevinskih područja naselja općine ili grada. Izgrađenost građevinskih područja naselja Grada Delnica ne zadovoljava taj kriterij.

R. BR.	PODNOŠITELJ	ODGOVOR
03.	BERNARDA ZAGORŠČAK	Ne prihvaća se

Primjedbe/prijedlozi:

Zahtjev za proširenje građevinskog područja na k.č.144 k.o. Grbajel.

Odgovori na primjedbe/prijedloge:

Traženo se ne prihvaća. Nije moguće povećanje površine građevinskih područja naselja jer nije zadovoljen kriterij iz čl.59. Prostornog plana Primorsko-goranske županije. Prema županijskom planu,

širenje građevinskih područja naselja moguće je tek kada je izgrađeno 80% ukupne površine svih građevinskih područja naselja općine ili grada. Izgrađenost građevinskih područja naselja Grada Delnica ne zadovoljava taj kriterij.

Osim navedenog, čestice su udaljene od postojećih građevinskih područja.

R. BR.	PODNOŠITELJ	ODGOVOR
04.	BORIS OŽANIĆ	Ne prihvaća se

Primjedbe/prijedlozi:

Zahtjev za planiranje prilaznog puta do k.č. 75/32 k.o. Brod na Kupi, odnosno do planiranja pristupnih puteva za sve građevinske čestice na dijelu građevinskog područja naselja Brod na Kupi koje trenutno nemaju pristup (k.č. 75/31, 75/32, 75/30, 75/29, 75/28, 75/27, 75/26, 75/25, 75/24, 75/23, 75/22, 75/21, 75/20).

Odgovori na primjedbe/prijedloge:

Traženo se ne prihvaća. Predmetno područje se (već i prema važećem Prostornom planu) nalazi unutar neizgrađenog neuređenog dijela građevinskog područja naselja za koji je prema Zakonu propisana obaveza izrade urbanističkog plana uređenja. Urbanističkim planom uređenja treba se planirati prometne pristupe te drugu komunalnu infrastrukturu za taj dio naselja.

Razrada ovog područja s detaljnošću urbanističkog plana uređenja nije u skladu s ciljevima izrade Plana koji su određeni Odlukom o izradi (SN Grada Delnica br. 08/2023 i 03/2024).

R. BR.	PODNOŠITELJ	ODGOVOR
05.	BROJSKI KAMP d.o.o.	Djelomično se prihvaća

Primjedbe/prijedlozi:

- a) primjedbe na uvjete građenja složene građevine ugostiteljsko-turističke namjene u GP naselja Brod na Kupi – čl.69. Prijedloga plana, na temelju razrađenog konceptijskog rješenja koje se dostavlja u prilogu
1. dozvoliti mogućnost realizacije kampa kategorije 3*
 2. dozvoliti kapacitet hotela do 120 gostiju, građevina hotela u prizemnoj etaži bi imala javne i zajedničke sadržaje, dvije etaže sa sobama te potkrovlje u kojem bi dijelom bile sobe te dijelom sadržaji fitnessa i wellnesa. Dozvoliti mogućnost realizacije hotela kategorije 3*
 3. propisani najveći dopušteni koeficijent izgrađenosti građevne čestice 0,1 nije dovoljan za izgradnju svih nužnih programskih sadržaja te se traži dozvoliti 0,15 ili 0,2. U slučaju da se odredi $kig=0,15$ propisati da se površine pod dijelovima građevine kao što su tople i suhe veze, nadstrešnice i pokretne kućice ne računavaju u izgrađenu površinu kod obračuna kig .
 4. uvrstiti mogućnost da se broj kreveta u jedinici za smještaj zaposlenika ne uvjetuje (konceptijskim rješenjem ispitana je mogućnost za smještaj u sobama s do 3 ležaja, ali i u sobama s 4 ležaja)
 5. smanjiti površinu tla pod zelenilom na 25% jer propisanih 40% ne omogućava realizaciju niti bitno manjeg kapaciteta kampa. Konceptijskim rješenjem predviđeno

je ozelenjivanje prostora u površini do 25% te se planiraju drvoredi i grupe stablašica rubom kamp parcela i na pješačkim površinama.

6. preformulirati odredbu obaveznog planiranja pojasa zelenila – određivanje intenzivno ozelenjenog pojasa uz granicu građevne čestice određivanjem njegove širine
 7. zamolba za planiranjem mogućnosti izgradnje otvorenog bazena. konceptijskim rješenjem predviđa se planiranje bazena dimenzija cca 7mX16 m . Intenzivnije korištenje bazena, ali i cjelokupnog kompleksa planira se u ljetnim mjesecima.
 8. planirati mogućnost izgradnje poslovnih, uredskih sadržaja za upravu i prateće službe – osigurati izgrađenu površinu min. 170m², međutim planom je dozvoljena površina do 150m². Ukoliko građevina uključuje i uredske sadržaje planirati kao pomoćnu građevinu od 250 m².
- b) primjedbe koje se odnose na korištenje obalnog pojasa i vodnih površina Kupice na potezu uz istočnu granicu građevne čestice složene građevine ugostiteljsko-turističke namjene kampa i hotela u Brodu na Kupi
1. investitor ima namjeru poduzeti zahvat za uređenje obalnog pojasa širine 10m od obalne crte i vodotoka Kupice. Na prostoru obalnog pojasa izvan prostora građevne čestice predlaže se urediti obalnu šetnicu okvirne širine 2m s proširenjem/odmorištem u vidu drvene platforme, a radi osiguranja minimalne količine vode u vodotoku uzvodno, predlaže se i planiranje lokacije ustave – predlaže se dopuna čl.131. temeljem kojih bi bilo dozvoljeno razmotriti mogućnost realizacije zahvata uređenja i korištenja obalnog prostora vodotoka Kupice, u skladu s posebnim uvjetima Hrvatskih voda i tijela nadležnog za zaštitu prirode
- c) primjedbe na koje se odnose na planiranje sportsko-rekreacijske građevine izvan građevinskog područja – izletišta za bicikliste i motocikliste Mala Lešnica
1. na k.č. 1487, 1488 i 1489 k.o. Brod na Kupi – omogućiti uređenje izletišta/odmorišta za bicikliste i motocikliste te druge izletnike – u sklopu izletišta omogućiti uređenje površine parkirališta, ugostiteljskog punkta za usluživanje jela i pića s otvorenim i natkrivenim terasama – uvjeti odgovaraju uvjetima iz čl.117c. Dopuniti čl.117c. na način da se planira građevina R3-5 – izletišta odmorište za bicikliste i motocikliste Mala Lešnica.

Odgovori na primjedbe/prijedloge:

Traženo se djelomično prihvaća. U nastavku je obrazložen način prihvaćanja, odnosno razlozi neprihvatanja.

a) 1. – prihvaća se

2. – prihvaća se

3. – ograničenja proizlaze iz Zakona o prostornom uređenju, prihvaća se u okviru mogućnosti Zakona

4. – prihvaća se

5. – ograničenja proizlaze iz Zakona o prostornom uređenju, prihvaća se u okviru mogućnosti Zakona o prostornom uređenju

6. – prihvaća se

7. – prihvaća se

8. – prihvaća se

b) – već je određeno u članku 183. .stavak 4.

c) ne prihvaća se - predmetna lokacija nalazi se u području II. kategorije osjetljivosti – nije dozvoljena gradnja izvan građevinskog područja, osim u funkciji primarne djelatnosti – ograničenja proizlaze iz Prostornog plana Primorsko-goranske županije

R. BR.	PODNOŠITELJ	ODGOVOR
06.	DARKO GRGURIĆ	Ne prihvaća se

Primjedbe/prijedlozi:

Prijedlog da se na česticama k.č. 13950/1, 13950/87, 13950/13, 13950/12, 13950/88, 13949/1, 13950/76 sve k.o. Delnice zbog nepovoljnih karakteristika terena (visinske razlike između postojećih objekata) ne omogućava gradnja – isključiti iz građevinskog područja naselja ili u urbanističkom planu uređenja planirati kao neizgrađene zelene površine.

Odgovori na primjedbe/prijedloge:

Traženo se ne prihvaća. Čestice su smještene unutar građevinskog područja naselja, nisu smještene rubno u odnosu na planirano građevinsko područje pa isključivanje iz građevinskog područja ne bi bilo opravdano u smislu da se ista površina građevinskog područja planira na drugoj lokaciji.

Istovremeno, planiranje kao zelena površina u urbanističkom planu predmet je izrade izmjena i dopuna Urbanističkog plana uređenja naselja Delnice te nije predmet izrade ovog plana.

R. BR.	PODNOŠITELJ	ODGOVOR
07.	DAVID JANEŠ	Ne prihvaća se

Primjedbe/prijedlozi se odnose na:

1. čl. 27., stavak 6 - građevine koje se grade na prirodnim područjima moraju biti udaljene od građevinskih područja, građevnog zemljišta i ostalih građevina izvan građevnog područja, izuzev linijske infrastrukture najmanje : 2000m za stočarske djelatnosti
2. i čl.38., stavak 6. farme za uzgoj stoke i peradi mogu se graditi ovisno o površini poljoprivrednog zemljišta: na zemljištu minimalne površine 10.000 m²; građevina za držanje stoke

Primjedbom se konstatira da propisani uvjeti ne odgovaraju stanju u Gorskom Kotaru, površine zemljišta su znatno manje, a udaljenosti od građevinskih područja su neprimjerene.

Predlaže se drugačiji način definiranja udaljenosti od naselja – ovisno o broju stanovnika u naselju.

Predlaže se da se drugačiji način propisivanja uvjeta za gradnju građevina za držanje stoke i peradi.

Odgovori na primjedbe/prijedloge:

Traženo se ne prihvaća. Uvjeti u važećem planu proizlaze iz uvjeta koji su definirani u Prostornom planu Primorsko-goranske županije ("Službene novine Primorsko-goranske županije" broj 32/13, 07/17-ispravak, 41/18, 04/19-pročišćeni tekst, 18/22, 40/22-pročišćeni tekst, 35/23 i 12/24-pročišćeni tekst), u člancima 107. – 112.

Prema Zakonu o prostornom uređenju (NN 153/13, 65/17, 114/18, 39/19, 98/19, 67/23) prostorni plan niže razine (u ovom slučaju Prostorni plan uređenja Grada Delnica) mora biti usklađen s prostornim planom više razine (u ovom slučaju Prostorni plan Primorsko-goranske županije). Iz navedenog razloga nije moguće u Prostornom planu uređenja Grada Delnica odrediti blaže uvjete od onih koje je odredio županijski plan.

R. BR.	PODNOŠITELJ	ODGOVOR
08.	GORDANA PISKAČ	Ne prihvaća se

Primjedbe/prijedlozi:

Prijedlog da se k.č. 3993 k.o. Grbajel uključi u građevinsko područje naselja.

Odgovori na primjedbe/prijedloge:

Traženo se ne prihvaća. Nije moguće povećanje površine građevinskih područja naselja jer nije zadovoljen kriterij iz čl.59. Prostornog plana Primorsko-goranske županije. Prema županijskom planu, širenje građevinskih područja naselja moguće je tek kada je izgrađeno 80% ukupne površine svih građevinskih područja naselja općine ili grada. Izgrađenost građevinskih područja naselja Grada Delnica ne zadovoljava taj kriterij.

R. BR.	PODNOŠITELJ	ODGOVOR
09.	KATICA PETROVIĆ	Ne prihvaća se

Primjedbe/prijedlozi:

Prijedlog da se k.č. 2678, 2676, 2677, 2679 I 2680/1 k.o. Crni Lug uključe u građevinsko područje naselja ili za planiranje ugostiteljsko-turističke djelatnosti.

Odgovori na primjedbe/prijedloge:

Traženo se ne prihvaća. Nije moguće povećanje površine građevinskih područja naselja jer nije zadovoljen kriterij iz čl.59. Prostornog plana Primorsko-goranske županije ("Službene novine Primorsko-goranske županije" broj 32/13, 07/17-ispravak, 41/18, 04/19-pročišćeni tekst, 18/22, 40/22-pročišćeni tekst, 35/23 i 12/24-pročišćeni tekst). Prema županijskom planu, širenje građevinskih područja naselja moguće je tek kada je izgrađeno 80% ukupne površine svih građevinskih područja naselja općine ili grada. Izgrađenost građevinskih područja naselja Grada Delnica ne zadovoljava taj kriterij.

Osim navedenog, čestice su udaljene od postojećih građevinskih područja.

Zone ugostiteljsko-turističke namjene također se planiraju samo u skladu s Prostornim planom Primorsko-goranske županije te nije moguće planirati nove zone koje nisu određene županijskim planom (u članku 66.).

R. BR.	PODNOŠITELJ	ODGOVOR
10.	KLEPAC NENAD	Ne prihvaća se

Primjedbe/prijedlozi:

Prijedlog da se k.č. 2669 k.o. Turke prenamijeni u građevinsko područje naselja.

Odgovori na primjedbe/prijedloge:

Traženo se ne prihvaća. Nije moguće povećanje površine građevinskih područja naselja jer nije zadovoljen kriterij iz čl.59. Prostornog plana Primorsko-goranske županije ("Službene novine Primorsko-goranske županije" broj 32/13, 07/17-ispravak, 41/18, 04/19-pročišćeni tekst, 18/22, 40/22-pročišćeni tekst, 35/23 i 12/24-pročišćeni tekst). Prema županijskom planu, širenje građevinskih područja naselja moguće je tek kada je izgrađeno 80% ukupne površine svih građevinskih područja naselja općine ili grada. Izgrađenost građevinskih područja naselja Grada Delnica ne zadovoljava taj kriterij.

R. BR.	PODNOŠITELJ	ODGOVOR
11.	KOVILJKA ANIĆ	Ne prihvaća se

Primjedbe/prijedlozi:

Prijedlog da se k.č. 4978 k.o. Belo prenamijeni u građevinsko područje naselja.

Odgovori na primjedbe/prijedloge:

Traženo se ne prihvaća. Nije moguće povećanje površine građevinskih područja naselja jer nije zadovoljen kriterij iz čl.59. Prostornog plana Primorsko-goranske županije ("Službene novine Primorsko-goranske županije" broj 32/13, 07/17-ispravak, 41/18, 04/19-pročišćeni tekst, 18/22, 40/22-pročišćeni tekst, 35/23 i 12/24-pročišćeni tekst). Prema županijskom planu, širenje građevinskih područja naselja moguće je tek kada je izgrađeno 80% ukupne površine svih građevinskih područja naselja općine ili grada. Izgrađenost građevinskih područja naselja Grada Delnica ne zadovoljava taj kriterij.

R. BR.	PODNOŠITELJ	ODGOVOR
12.	LIVIO KLARIĆ	Ne prihvaća se

Primjedbe/prijedlozi:

Prijedlog da se korigira granica građevinskog područja na način da se cijela k.č. 9548/2 k.o. Delnice uključi u građevinsko područje T2-3 Male Polane. U međuvremenu od donošenja Plana, izmijenjene su granice katastarske čestice na način da sada čestica ima dovoljnu površinu za formiranje dvije građevne čestice prema uvjetima minimalne građevne čestice.

Odgovori na primjedbe/prijedloge:

Traženo se ne prihvaća. Nije moguće povećanje površine građevinskog područja naselja T2-3 Male Polane jer je već iskorištena najveća dozvoljena površina sukladno Prostornom planu Primorsko-goranske županije ("Službene novine Primorsko-goranske županije" broj 32/13, 07/17-ispravak, 41/18, 04/19-pročišćeni tekst, 18/22, 40/22-pročišćeni tekst, 35/23 i 12/24-pročišćeni tekst).

R. BR.	PODNOŠITELJ	ODGOVOR
13.	MIROSLAV FAK	Ne prihvaća se

Primjedbe/prijedlozi:

Prijedlog da se korigira granica građevinskog područja na način da se k.č. 6339 k.o. Delnice planira kao građevinsko područje.

Odgovori na primjedbe/prijedloge:

Traženo se ne prihvaća. Nije moguće povećanje površine građevinskih područja naselja jer nije zadovoljen kriterij iz čl.59. Prostornog plana Primorsko-goranske županije ("Službene novine Primorsko-goranske županije" broj 32/13, 07/17-ispravak, 41/18, 04/19-pročišćeni tekst, 18/22, 40/22-pročišćeni tekst, 35/23 i 12/24-pročišćeni tekst). Prema županijskom planu, širenje građevinskih područja naselja moguće je tek kada je izgrađeno 80% ukupne površine svih građevinskih područja naselja općine ili grada. Izgrađenost građevinskih područja naselja Grada Delnica ne zadovoljava taj kriterij.

R. BR.	PODNOŠITELJ	ODGOVOR
14.	MO Brod na Kupi	Ne prihvaća se

Primjedbe/prijedlozi:

Prijedlog da se čestice k.č. 4978 i k.č. 5040 , obje u k.o. Belo uvrste u građevinsko područje. Osim navedenih čestica traži se i uvrštenje sljedećih čestica: k.č. 5024, 4981 do 4961 uz županijsku prometnicu, a povezane su s putom na k.č.7141.

Odgovori na primjedbe/prijedloge:

Traženo se ne prihvaća. Nije moguće povećanje površine građevinskih područja naselja jer nije zadovoljen kriterij iz čl.59. Prostornog plana Primorsko-goranske županije ("Službene novine Primorsko-goranske županije" broj 32/13, 07/17-ispravak, 41/18, 04/19-pročišćeni tekst, 18/22, 40/22-pročišćeni tekst, 35/23 i 12/24-pročišćeni tekst). Prema županijskom planu, širenje građevinskih područja naselja moguće je tek kada je izgrađeno 80% ukupne površine svih građevinskih područja naselja općine ili grada. Izgrađenost građevinskih područja naselja Grada Delnica ne zadovoljava taj kriterij.

R. BR.	PODNOŠITELJ	ODGOVOR
15.	VLADIMIR PRAŠNJAK	Ne prihvaća se

Primjedbe/prijedlozi:

Prijedlog da se sljedeće čestice na području k.o. Grbajel;

k.č. 5455/3, 5453/2, 5451/3, 5455/2, 5453/1, 5451/2, 5455/1, 5452, 5451/1, 5459, 5460, 5456, 5458, 5457, 5461, 5449, 5450, 5447, 5463/1, 5463/2, 5462, 5464, 5465, 5466, 5467

uvrste u građevinsko područje.

Odgovori na primjedbe/prijedloge:

Traženo se ne prihvaća. Nije moguće povećanje površine građevinskih područja naselja jer nije zadovoljen kriterij iz čl.59. Prostornog plana Primorsko-goranske županije ("Službene novine Primorsko-goranske županije" broj 32/13, 07/17-ispravak, 41/18, 04/19-pročišćeni tekst, 18/22, 40/22-pročišćeni tekst, 35/23 i 12/24-pročišćeni tekst). Prema županijskom planu, širenje građevinskih područja naselja moguće je tek kada je izgrađeno 80% ukupne površine svih građevinskih područja naselja općine ili grada. Izgrađenost građevinskih područja naselja Grada Delnica ne zadovoljava taj kriterij.

R. BR.	PODNOŠITELJ	ODGOVOR
16.	ZORICA CRNKOVIĆ	Ne prihvaća se

Primjedbe/prijedlozi:

Prijedlog da se čestice K.Č. 6317/1, 6317/3, 6317/4 k.o. Delnice uvrste u građevinsko područje za gradnju kuća za turistički smještaj i kuća za odmor.

Odgovori na primjedbe/prijedloge:

Traženo se ne prihvaća. Nije moguće povećanje površine građevinskih područja naselja jer nije zadovoljen kriterij iz čl.59. Prostornog plana Primorsko-goranske županije ("Službene novine Primorsko-goranske županije" broj 32/13, 07/17-ispravak, 41/18, 04/19-pročišćeni tekst, 18/22, 40/22-pročišćeni tekst, 35/23 i 12/24-pročišćeni tekst). Prema županijskom planu, širenje građevinskih područja naselja moguće je tek kada je izgrađeno 80% ukupne površine svih građevinskih područja naselja općine ili grada. Izgrađenost građevinskih područja naselja Grada Delnica ne zadovoljava taj kriterij.

Zone ugostiteljsko-turističke namjene također se planiraju samo u skladu s Prostornim planom Primorsko-goranske županije te nije moguće planirati nove zone koje nisu određene županijskim planom (u članku 66.).

Primjedbe pristigle izvan roka

U nastavku se obrađuju primjedbe koje su pristigle izvan roka, međutim s obzirom da je datum slanja bio u roku, uzela su se u obzir pri pripremi izvješća.

R. BR.	PODNOŠITELJ	ODGOVOR
17.	MILORAD STAKIĆ	Ne prihvaća se

Primjedbe/prijedlozi:

Prijedlog da se čestice k.č. 2680/2, 2673, 2679, 2680/1, 2675/2 k.o. Crni Lug uvrste u građevinsko područje za gradnju kuća za turistički smještaj i kuća za odmor.

Odgovori na primjedbe/prijedloge:

Traženo se ne prihvaća. Nije moguće povećanje površine građevinskih područja naselja jer nije zadovoljen kriterij iz čl.59. Prostornog plana Primorsko-goranske županije ("Službene novine Primorsko-goranske županije" broj 32/13, 07/17-ispravak, 41/18, 04/19-pročišćeni tekst, 18/22, 40/22-pročišćeni tekst, 35/23 i 12/24-pročišćeni tekst). Prema županijskom planu, širenje građevinskih područja naselja moguće je tek kada je izgrađeno 80% ukupne površine svih građevinskih područja naselja općine ili grada. Izgrađenost građevinskih područja naselja Grada Delnica ne zadovoljava taj kriterij.

Zone ugostiteljsko-turističke namjene također se planiraju samo u skladu s Prostornim planom Primorsko-goranske županije te nije moguće planirati nove zone koje nisu određene županijskim planom (u članku 66.).

R. BR.	PODNOŠITELJ	ODGOVOR
18.	MLADEN PINTAR	Ne prihvaća se

Primjedbe/prijedlozi:

Prijedlog da se čestice k.č. 448, 490 i 491 k.o. Crni Lug uvrste u građevinsko područje.

Odgovori na primjedbe/prijedloge:

Traženo se ne prihvaća. Nije moguće povećanje površine građevinskih područja naselja jer nije zadovoljen kriterij iz čl.59. Prostornog plana Primorsko-goranske županije ("Službene novine Primorsko-goranske županije" broj 32/13, 07/17-ispravak, 41/18, 04/19-pročišćeni tekst, 18/22, 40/22-pročišćeni tekst, 35/23 i 12/24-pročišćeni tekst). Prema županijskom planu, širenje građevinskih područja naselja moguće je tek kada je izgrađeno 80% ukupne površine svih građevinskih područja naselja općine ili grada. Izgrađenost građevinskih područja naselja Grada Delnica ne zadovoljava taj kriterij.

Prijedlozi i primjedbe iz knjige primjedbi s javne rasprave

R. BR.	PODNOŠITELJ	ODGOVOR
KP 01.	ROMEO MAREVIĆ	Ne prihvaća se

Primjedbe/prijedlozi:

Zahtjev za proširenje građevinskog područja na k.č. 4957, 4958, 4960/3, 4960/1, 4972, 4973 k.o. Belo.

Odgovori na primjedbe/prijedloge:

Traženo se ne prihvaća. Nije moguće povećanje površine građevinskih područja naselja jer nije zadovoljen kriterij iz čl.59. Prostornog plana Primorsko-goranske županije ("Službene novine Primorsko-goranske županije" broj 32/13, 07/17-ispravak, 41/18, 04/19-pročišćeni tekst, 18/22, 40/22-pročišćeni tekst, 35/23 i 12/24-pročišćeni tekst). Prema županijskom planu, širenje građevinskih područja naselja moguće je tek kada je izgrađeno 80% ukupne površine svih građevinskih područja naselja općine ili grada. Izgrađenost građevinskih područja naselja Grada Delnica ne zadovoljava taj kriterij.

R. BR.	PODNOŠITELJ	ODGOVOR
KP 02.	LUKA MAREVIĆ	Ne prihvaća se

Primjedbe/prijedlozi:

Zahtjev za proširenje građevinskog područja na k.č. 4975 k.o. Belo.

Odgovori na primjedbe/prijedloge:

Traženo se ne prihvaća. Nije moguće povećanje površine građevinskih područja naselja jer nije zadovoljen kriterij iz čl.59. Prostornog plana Primorsko-goranske županije ("Službene novine Primorsko-goranske županije" broj 32/13, 07/17-ispravak, 41/18, 04/19-pročišćeni tekst, 18/22, 40/22-pročišćeni tekst, 35/23 i 12/24-pročišćeni tekst). Prema županijskom planu, širenje građevinskih područja naselja moguće je tek kada je izgrađeno 80% ukupne površine svih građevinskih područja naselja općine ili grada. Izgrađenost građevinskih područja naselja Grada Delnica ne zadovoljava taj kriterij.

R. BR.	PODNOŠITELJ	ODGOVOR
KP 03.	MARINO ŽAGAR	Ne prihvaća se

Primjedbe/prijedlozi:

Zahtjev za proširenje građevinskog područja na k.č. 15025, 15026, 15027 K.O. Delnice uvrsti u građevinsko područje odnosno da se omogući gradnja građevine za poljoprivredno-turističke svrhe.

Odgovori na primjedbe/prijedloge:

Traženo se ne prihvaća. Nije moguće povećanje površine građevinskih područja naselja jer nije zadovoljen kriterij iz čl.59. Prostornog plana Primorsko-goranske županije ("Službene novine Primorsko-goranske županije" broj 32/13, 07/17-ispravak, 41/18, 04/19-pročišćeni tekst, 18/22, 40/22-pročišćeni tekst, 35/23 i 12/24-pročišćeni tekst). Prema županijskom planu, širenje građevinskih područja naselja moguće je tek kada je izgrađeno 80% ukupne površine svih građevinskih područja naselja općine ili grada. Izgrađenost građevinskih područja naselja Grada Delnica ne zadovoljava taj kriterij.

Izvan građevinskog područja omogućena je gradnja poljoprivrednih građevina prema uvjetima iz čl. 119 Prijedloga plana , a koje mogu imati, ukoliko zadovoljavaju uvjete, i prateće smještajne sadržaje.

Kriteriji i uvjeti gradnje izvan građevinskog područja određeni su u skladu s uvjetima iz Prostornog plana Primorsko-goranske županije ("Službene novine Primorsko-goranske županije" broj 32/13, 07/17-ispravak, 41/18, 04/19-pročišćeni tekst, 18/22, 40/22-pročišćeni tekst, 35/23 i 12/24-pročišćeni tekst).

Prilozi izvješću o javnoj raspravi

U nastavku je priloženo:

- zaključak gradonačelnice Grada Delnica o utvrđivanju prijedloga prostornog plana i upućivanju na javnu raspravu
- posebna obavijest o javnoj raspravi s popisom javnopravnih tijeka kojima je obavijest upućena
- Obavijest o održavanju javne rasprave o prijedlogu III. Izmjena i dopuna Prostornog plana uređenja Grada Delnica
- objave javne rasprave u dnevnom tisku, na mrežnim stranicama Grada Delnica i Ministarstva prostornoga uređenja, graditeljstva i državne imovine
- zapisnik s javnog izlaganja s popisom prisutnih na javnom izlaganju
- knjiga primjedbi s javne rasprave
- zaprimljena mišljenja javnopravnih tijela na prijedlog prostornog plana u javnoj raspravi
- zaprimljeni prijedlozi i primjedbe na prijedlog prostornog plana u javnoj raspravi
- povratnice o dostavljenoj obavijesti o javnoj raspravi javnopravnim tijelima.

Zaključak gradonačelnice Grada Delnica o utvrđivanju prijedloga prostornog plana i upućivanju na javnu raspravu

REPUBLIKA HRVATSKA
PRIMORSKO-GORANSK ŽUPANIJA



GRAD DELNICE
Gradonačelnik

KLASA: 350-02/23-01/09
URBROJ: 2170-6-4-3-24-08
Delnice, 15. srpnja 2024.

Temeljem članka 95. Zakona o prostornom uređenju (Narodne novine 153/13, 65/17, 114/18, 39/19, 98/19 i 67/23) članka 35. Zakona o lokalnoj i područnoj (regionalnoj) samoupravi (»Narodne novine« broj 33/01, 60/01, 129/05, 109/07, 129/08, 36/09, 150/11, 144/12 i 18/13 - pročišćeni tekst, 137/15, 123/17, 98/19 i 144/20) i članka 60. Statuta Grada Delnica („Službene novine Grada Delnica“ 2/21) Gradonačelnica donosi

ODLUKU

Članak 1.

Ovom Odlukom Gradonačelnica utvrđuje prijedlog III. Izmjena i dopuna Prostornog plana uređenja Grada Delnica za javnu raspravu.

Javna rasprava održat će se u periodu od 18.07.2024. do 01.08.2024.

Javno izlaganje održat će se 19.07.2024. u 12,00 sati u prostorijama Grad Delnica, Velika vijećnica.

Članak 2.

Ova Odluka stupa na snagu danom donošenja.



GRADONAČELNICA
Katarina Mišelčić

Posebna obavijest o javnoj raspravi s popisom javnopravnih tijeka kojima je obavijest upućena



REPUBLIKA HRVATSKA
PRIMORSKO-GORANSKA ŽUPANIJA



GRAD DELNICE
GRADONAČELNICA

KLASA: 350-02/23-01/09
URBROJ: 2170-6-4-3-24-10
Delnice, 16. srpnja 2024.

JU Zavod na prostorno uređenje Primorsko-goranske županije

Splitska ul. 2/II

Rijeka

Predmet: Javna rasprava o prijedlogu III. Izmjena i dopuna Prostornog plana uređenja Grada Delnica

- obavijest, dostavlja se

Sukladno članku 97. Zakonu o prostornom uređenju (NN 153/13, 65/17, 114/18, 39/19, 98/19 i 67/23) ovim putem vas obavještavamo da će se javna rasprava o prijedlogu III. Izmjena i dopuna Prostornog plana uređenja Grada Delnica **održavati od 18.07.2024. do 01.08.2024.**

Prijedlog Plana bit će izložen na javni uvid u zgradi Gradske uprave, Delnice, Trg 138. brigade HV 4, u prostoriji Velike vijećnice, II kat, svaki radni dan od 7,00 do 13,00 sati. Također, prijedlog Plana biti će objavljen na mrežnim stranicama Grada Delnica www.delnice.hr.

Javno izlaganje radi obrazloženja prijedloga Plana održati će se **19. srpnja 2024. u 12,00 sati, u Velikoj vijećnici Gradske uprave, Delnice, Trg 138. brigade HV4, II. kat.**

GRADONAČELNICA
Katarina Mihelčić

Dostaviti :

1. Naslovu, AR
2. Ministarstvo poljoprivrede, Ulica grada Vukovara 78, Zagreb, AR
3. Ministarstvo regionalnog razvoja i fondova EU, Miramarska 22, Zagreb, AR
4. Ministarstvo obrane, Uprava za materijalne resurse, Trg kralja Petra Krešimira IV br. 1, Zagreb, AR
5. Ministarstvo kulture, Uprava za zaštitu kulturne baštine, Užarska 26, Rijeka, AR
6. Ministarstvo unutarnjih poslova, PU Primorsko goranska, Ul. žrtava fašizma 3, Rijeka, AR
7. Ministarstvo mora, prometa i infrastrukture, Prislavlje 14, Zagreb, AR
8. Državna uprava za zaštitu i spašavanje, Riva 10, Rijeka, AR
9. Hrvatske vode, Vodnogospodarski odjel za slivove sjevernog Jadrana, Đ. Šporera 3, Rijeka AR

Ruzić

10. Autocesta Rijeka - Zagreb d.d., Širolina 4, Zagreb, AR
11. Hrvatske šume d.o.o. Uprava šuma Podružnica Delnice, Supilova 32, Delnice, AR
12. HEP-ODS, Elektroprimorje Rijeka, Ul. Viktora cara Emina 2, 51000, Rijeka, AR
13. HEP-ODS d.o.o., Ulica grada Vukovara 37, Zagreb, AR
14. Hrvatska regulatorna agencija za mrežne djelatnosti, Ulica Roberta Frangeša Mihanovića 9, 10110 Zagreb, AR
15. Komunalac – vodoopskrba i odvodnja d.o.o., Delnice Supilova ul. 173, AR
16. Komunalac d.o.o., Supilova 173, Delnice, AR
17. Županijska uprava za ceste PGŽ, Nikole Tesle 9/X, Rijeka, AR
18. Hrvatske ceste d.o.o., Nikole Tesle 9/IX, Rijeka, AR
19. Državni inspektorat, Sanitarna inspekcija, Riva 10, Rijeka, AR
20. Javna ustanova "Priroda", Grivica 4, Rijeka, AR
21. NP Risnjak, Bijela vodica 48, Crni Lug, AR
22. JANAF d.d., Zagreb, Miramarska cesta 24, AR
23. PLINACRO d.o.o., Savska cesta 88a, Zagreb, AR
24. HŽ Infrastruktura d.o.o., Mihanovićevo 12, Zagreb, AR
25. PGŽ, Upravni odjel za prostorno uređenje, graditeljstvo i zaštitu okoliša, Riva 10, Rijeka, AR
26. Grad Čabar, Narodnog oslobođenja 2, Čabar, AR
27. Općina Mrkopalj, Stari kraj 3, Mrkopalj, AR
28. Općina Ravna Gora, I.G.Kovačića 177, Ravna Gora, AR
29. Općina Skrad, Josipa Blaževića-Blaža 8, Skrad, AR
30. Općina Lokve, Šetalište Golubinjak 6, Lokve, AR
31. Općina Brod Moravice, Stjepana Radića 1, Brod Moravice, AR
32. MO DELNICE, Goran Crnković, [REDACTED]
33. MO LUČICE, Josip Čiček, [REDACTED]
34. MO BROS NA KUPI, Davorin Klobučar, [REDACTED]
35. MO CRNI LUG, Anton Raukar, [REDACTED]
36. MO TURKE, Iva Gašparac, [REDACTED]
37. U spis predmeta, ovdje

Obavijest o održavanju javne rasprave o prijedlogu III. Izmjena i dopuna Prostornog plana uređenja Grada Delnica

REPUBLIKA HRVATSKA
PRIMORSKO-GORANSK ŽUPANIJA



GRAD DELNICE
Gradonačelnica

KLASA: 350-02/23-01/09
URBROJ: 2170-6-4-3-24-09
Delnice, 15. srpnja 2024.

Temeljem članka 104. Zakona o prostornom uređenju (Narodne novine 153/13, 65/17, 114/18, 39/19, 98/19 I 67/23), članka 35. Zakona o lokalnoj i područnoj (regionalnoj) samoupravi (»Narodne novine« broj 33/01, 60/01, 129/05, 109/07, 129/08, 36/09, 150/11, 144/12 i 18/13 - pročišćeni tekst, 137/15, 123/17, 98/19 i 144/20), i članka 60. Statuta Grada Delnica („Službene novine Grada Delnica“ 2/21) Gradonačelnica objavljuje

**OBAVIJEST O ODRŽAVANJU JAVNE RASPRAVE
O PRIJEDLOGU III. IZMJENA I DOPUNA PROSTORNOG PLANA UREĐENJA GRADA
DELNICE**

1. Javna rasprava o prijedlogu III. Izmjena i dopuna Prostornog plana uređenja Grada Delnica (u daljnjem tekstu: prijedlog Plana) održati će se u razdoblju od 18.07.2024.-01.08.2024. Za vrijeme trajanja javne rasprave o prijedlogu Plana, Plan će biti izložen na javni uvid u zgradi Gradske uprave, Delnice, Trg 138. brigade HV 4, u prostoriji Velike vijećnice, II. kat, svaki radni dan od 08,00-13,00 sati, te će biti objavljen na web stranici Grada Delnica www.delnice.hr. Javno izlaganje radi obrazloženja prijedloga Plana održati će se 19.07.2024. u 12,00 sati, u Velikoj vijećnici, Trg 138. brigade HV 4, Delnice.
2. Očitovanja, primjedbe i prijedlozi na prijedlog Plana mogu se davati cijelo vrijeme tijekom trajanja javne rasprave do zaključno 01.08.2024.
3. Način sudjelovanja sudionika u javnoj raspravi u skladu s čl. 100. i 101. Zakona o prostornom uređenju je slijedeći:
 - Javnopravna tijela koja su dala zahtjeve za izradu Plana iz svog djelokruga, dostavljaju svoja pisana mišljenja o prihvaćanju tih zahtjeva do roka određenog u ovoj objavi. U protivnome smatrat će se da nemaju primjedbi i da je Plan izrađenu skladu s danim zahtjevima.
 - Gradani i udruge sudjeluju u javnoj raspravi na način da imaju pravo pristupa na javni uvid u prijedlog Plana te mogu postavljati pitanja tijekom javnog izlaganja o predloženim rješenjima, mogu upisati primjedbe i prijedloge u knjigu primjedbi koja se nalazi uz prijedlog Plana izloženog na javnom uvidu, daju primjedbe i prijedloge u zapisnik na javnom izlaganju ili upućuju nositelju izrade Plana pisane primjedbe i prijedloge u roku određenom u ovoj objavi.
 - Svi prijedlozi i primjedbe moraju biti čitko napisani i potpisani imenom i prezimenom s adresom podnositelja i u roku dostavljeni nositelju izrade Plana – gradu Delnice, Trg 138. brigade HV 4, Delnice, u protivnom se neće uzeti u obzir u pripremi izvješća o javnoj raspravi.



Objave javne rasprave u dnevnom tisku 17.07.2024. u „Novom listu“, na mrežnim stranicama Grada Delnica i Ministarstva prostornoga uređenja, graditeljstva i državne imovine

gorski kotar

Kontakt redakcije: reglja@novolist.hr



Bez struje

Gomirje: » Kosanovići i Musulini od 8 do 14 sati

Na veselje ljubiteljima malog nogometa


UMJETNI TRAVNATI POKRIVAČ NA FUŽINSKOM IGRALIŠTU

FUŽINE » Brigu oko travnjaka nisu ovih dana vodili samo hrvatski prvotigaš Gorica, već će tome pažnju na malonogometnom igralištu Gorica posvetiti i u Fužinama. Istina, sličnost naziva vrlo dobrog turopoljskog prvotigaša i fužinskog istoimenog parka staje baš kod njihovih naziva. Naime, fužinsko igralište je malonogometno i ono je zahvaljujući uspješnoj kandidaturi projekta »Nabava i ugradnja

umjetne trave na malonogometnom igralištu Gorica dobio novi travnat pokrivač. Za te poslove iz Ministarstva turizma i sporta osigurano je stopostotno financiranje i to u iznosu od 37.500 eura. Postavljanjem trave na malonogometno igralište taj dio sportske ponude u Fužinama je znatno ojačan, kako kod posjetitelja, tako i kod domaćih ljubitelja malog nogometa. (M. K.)



Novi pokrov na malonogometnom igralištu



Ravnogorsko sanjkalistište bit će među najljepšim u Hrvatskoj



Dvije drvene kućice vezane uz rad sanjkalistišta već su izgrađene, a uskoro kreće obnova i prenamjena prostora u kući do njih

PODUHVAT Obogaćena sportsko-turistička infrastruktura

Tri nova projekta svima na korist

Stambeni objekt na sanjkalistištu, izgradnja nove roler staze kao i uređenje teretane samo su oni najznačajniji zahvati u Ravnoj Gori

Napisao i snimio
Marinko KRMPOTIĆ

RAVNA GORA » U tijeku ove godine sportsko-turistička infrastruktura na području općine Ravna Gora bit će obogaćena i unaprijeđena, najavljuje načelnik Ravne Gore Mišel Šćuka po čijim riječima su već krenule razne aktivnosti vezane uz tri nova projekta koja predstavljaju kvalitetnu dopunu postojeće

infrastrukture, i to u samoj Ravnoj Gori.

Kuća na sanjkalistištu

» Pri samom je kraju natječaj za uređenje stambenog objekta na sanjkalistištu. Riječ je o kući koju smo kupili i čije preuređenje planiramo na taj način da bi kuća ubuduće bila pročeljem okrenuta prema sanjkalistištu, a ne kao do sada, prema cesti. U dopnjem bi dijelu bio sanitarni čvor, u sredini prostor za

kafić s ponudom hrane, a u potkrovlju određen broj ležajeva po sustavu planinarskih i sličnih domova.

Vjerujem da bi svi ti radovi asfaltiranja okošta i preuređenja unutarnjih prostora mogli biti gotovi do kraja jeseni, a nakon toga pokušat ćemo ostvariti i temeljne uvjete za zasnježene sanjkaške staze jer bez toga, očigledno, nema prave sezone sanjkanja. Dobro je da nam vodoopskrbni sustav na tom području pruža mogućnost stvaranja vodospreme, a planiramo nabaviti dva snježna topa. Sve skupa ta ulaganja kreću se na razini od oko milijun eura, a taj ugostiteljsko-smještajni objekt planiramo ponuditi u najam. Vjerujem da će potencijalnih kandidata biti, a ako ne bude pravog interesa, vodit će ga naše Komunalno poduzeće »Turmin«.

Roler staza

Nadalje, nastavljamo s poslovima vezanim uz

izgradnju i uređenje roler staze duge 1,2 kilometra i siroko oko tri metra. Riječ je o stazi koja se nalazi blizu naše osnovne škole pa treba riješiti neke imovinsko-pravne odnose s Primorsko-goranskim županijom. Vjerujem da će tako i biti jer je za roler stazu vrlo bitna za razvoj sporta, odnosno vrlo korisne sportske aktivnosti mladih čime pomazemo u njihovom razvoju. Staza će puno značiti našem Ski klubu »Ravnogorac« koji je godinama u samom vrhu hrvatskog skijaškog trčanja, a sigurno je da će biti zanimljiva i svim drugim sportašima jer će se moći koristiti i ljeti i zimi. Do sada smo već uložili dio sredstava, a u konačnici vjerujem da će se ulaganja kretati na razini od 300 do 400.000 eura pri čemu planiramo da sve bude gotovo najkasnije do 2026. godine.

Teretana


Napokon, krećemo i u uređenje teretane koja će biti smještena u tzv. staroj brusi, između trgovine Krk i prostora vatrogasaca. U toj već postojećoj hali uredili bismoteretanu i fitness. Uz kvalitetne voditelje iz teretana značiti bitan doprinos sportu, zdravlju i turizmu našeg područja. Vjerujem da dio sredstava možemo dobiti iz državnih izvora, točnije iz Ministarstva turizma i sporta. Ove godine krenut ćemo s uređenjem, a naredne godine bi ta investicija vrijedna oko 100.000 eura trebala biti gotova, a njome će također upravljati »Turmin«, zaključio je načelnik Šćuka.

Nova autopraonica

Uz sportsku radi se i na drugoj infrastrukturi na području Ravne Gore.

» Idemo u otkup zemljišta za autopraonicu koja će biti smještena iza pozornice na trgu kraj GSC-a Goranka. Praonica će djelovati u okviru našeg komunalnog poduzeća »Turmin«. Za nabavu i postavljanje opreme planiramo izdvojiti 75.000 eura, a praonica će raditi cijele godine, imat će dva zatvorena i jedan otvoren boksa za pranje te će puno značiti ljudima ovog kraja koji više automobili neće morati ići prati u Vrbovsko, Delnice ili Rijeku, rekao je načelnik Mišel Šćuka.

Iza pozornice srednjeg ravnogorskog trga bit će izgrađena praonica za automobile



REPUBLIKA HRVATSKA
PRIMORSKO-GORANSKA ŽUPANIJA
GRAD DELNICE
Gradonačelnica

KLASA: 350-02/23-01/09
URBROJ: 2170-6-4-3-24-09
Delnice, 15. srpnja 2024.

Temeljem članka 104. Zakona o prostornom uređenju (Narodne novine 153/13, 65/17, 114/18, 39/19, 98/19 i 67/23), članka 35. Zakona o lokalnoj i područnoj (regionalnoj) samoupravi (»Narodne novine« broj 33/01, 60/01, 129/05, 109/07, 129/08, 36/09, 150/11, 144/12 i 18/13 - pročišćeni tekst, 137/15, 123/17, 98/19 i 144/20), i članka 60. Statuta Grada Delnice (»Službene novine Grada Delnice« 2/21) Gradonačelnica objavljuje

OBAVIJEST

O ODRŽAVANJU JAVNE RASPRAVE O PRIJEDLOGU III. IZMJENA I DOPUNA PROSTORNOG PLANA UREĐENJA GRADA DELNICE

- Javna rasprava o prijedlogu III. Izmjena i dopuna Prostornog plana uređenja Grada Delnice (u daljnjem tekstu: prijedlog Plana) održat će se u razdoblju od 18.07.2024.-01.08.2024. Za vrijeme trajanja javne rasprave o prijedlogu Plana, Plan će biti izložen na javni uvid u zgradi Gradske uprave, Delnice, Trg 138. brigade HV 4, u prostoriji Velike vijećnice, II. kat, svaki radni dan od 08.00-13.00 sati, te će biti objavljen na web stranici Grada Delnice www.delnice.hr. Javno izlaganje radi obrazloženja prijedloga Plana održat će se 18.07.2024. u 12.00 sati, u Velikoj vijećnici, Trg 138. brigade HV 4, Delnice.
- Obilježavanje, primjedbe i prijedlozi na prijedlog Plana mogu se davati cijelo vrijeme trajanja javne rasprave do zaključno 01.08.2024.
- Način sudjelovanja sudionika u javnoj raspravi u skladu s čl. 100. i 101. Zakona o prostornom uređenju je sljedeći:
 - Javnopravna tijela koja su dala zahtjeve za izradu Plana iz svog djelokruga, dostavljaju svoja pisana mišljenja o prihvaćanju tih zahtjeva do roka određenog u ovoj obavijesti. U protivnome smatrat će se da nemaju primjedbi i da je Plan izradu skladu s danim zahtjevima.
 - Gradani i udruge sudjeluju u javnoj raspravi na način da imaju pravo pristupa na javni uvid u prijedlog Plana te mogu postavljati pitanja tijekom javnog izlaganja o predloženi rješenjima, mogu upisati primjedbe i prijedloge u knjigu primjedbi koja se nalazi uz prijedlog Plana izložnog na javnom uvidu, daju primjedbe i prijedloge u zapisnik na javnom izlaganju ili upućuju nositelju izrade Plana pisane primjedbe i prijedloge u roku određenom u ovoj obavijesti.
 - Svi prijedlozi i primjedbe moraju biti čitko napisani i potpisani imenom i prezimenom s adresom podnosiocima i u roku dostavljeni nositelju izrade Plana – gradu Delnice, Trg 138. brigade HV 4, Delnice, u protivnome se neće uzeti u obzir u pripremi izvješća o javnoj raspravi.

GRADONAČELNICA
Katarina Mihelčić

mpgi.gov.hr/o-ministarstvu/djelokrug-50/prostorno-uredjenje-3335/prostorni-planovi-8193/informacije-o-planovima-u-izradi/informacije-o-javnim-raspravama/3865

Prijava u informacjs... ✓ Ispravi.me - spelling... Kolanje eD eDozvola Zajednički informaci... IUS-INFO - Profilna... Adobe Acrobat Oglasnik javne naba... EOJN RH

e-Građani RSS Pr



REPUBLIKA HRVATSKA
Ministarstvo prostornoga uređenja,
graditeljstva i državne imovine



Your
Europe

Pretražite Ministarstvo

Vijesti | Pristup informacijama | Propisi | Državna imovina | ISPU | Obnavljamo.hr | eDozvola | EU sufinanciranja

Naslovnica | O Ministarstvu | Djelokrug | Prostorno uređenje | Prostorni planovi | Informacije o planovima

Informacije o javnim raspravama

17.07.2024. - Informacija o javnoj raspravi o Prijedlogu III. izmjena i dopuna
Prostornog plana uređenja Grada Delnica

17.07.2024. | pdf (804kb)

16.07.2024. - Informacija o javnoj raspravi o Prijedlogu 1. Izmjena i dopuna
Prostornog plana uređenja Općine Klenovnik

16.07.2024. | pdf (211kb)

16.07.2024. - Informacija o ponovnoj javnoj raspravi o Prijedlogu izmjena i dopuna
Prostornog plana Općine Dubrovačko primorje

16.07.2024. | pdf (49kb)

delnice.hr/obavijest-javna-rasprava-o-prijedlogu-iii-izmjena-i-dopuna-prostornog-plana-uredjenja-grada-delnica/

rijava u informacijs... ✓ Ispravi.me - spelling... Kolanje eD eDozvola Zajednički informaci... IUS-INFO - Profila... Adobe Acrobat Oglasnik javne naba... EOJN RH NOV



UPRAVA ▾

ODLUKE I AKTI ▾

NATJEČAJI ▾

SAVJETOVANJE SA ZAINTERESIRANOM JAVNOŠĆU ▾

Obavijest: Javna rasprava o prijedlogu III. Izmjena i dopuna Prostornog plana uređenja Grada Delnica

srp 17, 2024

Grad Delnice objavljuje javnu raspravu o prijedlogu III. Izmjena i dopuna Prostornog plana uređenja Grada Delnica koja će se održati u razdoblju od 18.07.2024.-01.08.2024.

Za vrijeme trajanja javne rasprave o prijedlogu Plana, isti će biti izložen na javni uvid u zgradi Gradske uprave, Delnice, Trg 138. brigade HV 4, u prostoriji Velike vijećnice II. kat, svaki radni dan od 08,00-13,00 sat, te na web stranici Grada Delnica.

Javno izlaganje radi obrazloženja prijedloga Plana održati će se 19.07.2024. u 12,00 sati, u Velikoj vijećnici, Trg 138. brigade HV 4, Delnice.

Očitovanja, primjedbe i prijedlozi na prijedlog Plana mogu se davati cijelo vrijeme tijekom trajanja javne rasprave do zaključno 01.08.2024.

- Obavijest javna rasprava – III. Izmjena i dopuna Prostornog plana uređenja Grada Delnica (.pdf)
- Prijedlog PP DE (.zip, 106mb)

Zapisnik s javnog izlaganja s popisom prisutnih na javnom izlaganju

REPUBLIKA HRVATSKA
PRIMORSKO-GORANSK ŽUPANIJA

GRAD DELNICE

Upravni odjel za komunalni sustav,
imovinu, promet i zaštitu okoliša

KLASA: 350-02/23-01/09

URBROJ: 2170-6-4-3-24-11

Delnice, 23. srpnja 2024.

ZAPISNIK

sa javnog izlaganja u postupku javne rasprave o prijedlogu III. Izmjena i dopuna Prostornog plana uređenja Grada Delnica (u daljem tekstu: prijedlog Plana) održanog dana 19.07.2024. god. u 12,00 sati u Velikoj vijećnici u zgradi gradske uprave u Delnicama.

Raspravi su prisustvovali:

1. Sanja Turk, Planopolis d.o.o., Rijeka – predstavnica izrađivača plana
 2. Vana Rodin Kružić, Planopolis d.o.o., Rijeka – predstavnica izrađivača plana
 3. Katarina Mihelčić, gradonačelnica
 3. Goranka Kajfeš, službenica ovlaštena za privremeno obavljanje poslova pročelnika Upravnog odjela za komunalni sustav, imovinu, prostorno uređenje i promet
 4. Lidija Ružić, savjetnica za prostorno planiranje, komunalni doprinos i javnu nabavu
Predstavnici javnopravnih tijela:
 5. Željko Kauzlarić, Hrvatske šume d.o.o., Uprava šuma Podružnica Delnice, Supilova 32, Delnice
 6. Ivana Pečnik Kastner, Hrvatske šume d.o.o., Uprava šuma Podružnica Delnice, Supilova 32, Delnice
- Ostali prisutni:
7. Davorin Klobučar, predsjednik MO Brod na Kupi
 8. Marija Pleše Tomac
 9. Goran Brašnić
 10. Mladen Majnarić

Pozdravnu riječ prisutnima uputila je gradonačelnica Katarina Mihelčić, a prezentaciju prijedloga Plana održala je Sanja Turk – izrađivač plana u kojoj je obrazložila pravnu osnovu izrade plana, razloge izrade plana i ciljevi koji se žele postići, obuhvat izrade, a sve u skladu s odlukom o izradi Plana koje donijelo Gradsko vijeće Grada Delnica. Predstavnica izrađivača plana Sanja Turk kratko je obrazložila sve izvršene izmjene temeljem ciljeva iz odluke o izradi, a koje se odnose na:

- usklađenje Odredbi za provođenje sa Zakonom o prostornom uređenju i PP PGŽ
- usklađenje površine građevinskih područja izdvojene namjene sa PP PGŽ
- prenamjena zone poslovne namjene (vojno skladište V3) u zonu gospodarske namjene

-utvrđivanje stvarne izgrađenosti građevinskih područja naselja i korekcija građevinskih područja

-usklađenje načina planiranja područja označenog trenutno kao građevinsko područje izdvojene namjene za društvene djelatnosti (D) sa PP PGŽ

- određivanje uvjeta za izgradnju višestambenih građevina neposrednom provedbom na području naselja Delnice

- izmjena uvjeta građenja građevine ugostiteljsko-turističke namjene u građevinskim područjima naselja

- izmjene temeljem zahtjeva javnopravnih tijela

Nakon izlaganja pristupilo se raspravi.

1. Goran Brašnić – jedan od investitora izgradnje kampa u Brodu na Kupi, postavio je pitanje vezano uz podzemne garaže i oko toga u čemu je problem ako investitor procijeni da ima računicu, ide i pet etaža u zemlju, te ne zna zašto se to ograničava u planovima i da se često nailazi u planovima da je ograničen broj podzemnih garaža jer postoje situacije kada investitor nema izbora, a ne narušava se vizualni izgled. Predstavnica izrađivača plana Sanja Turk je objasnila da to ovisi o tome što piše u planu i nije u pitanju samo vizualno već da ima tu i nekih geotehničkih karakteristika, susjedi. Drugo pitanje odnosilo se na uvjete za izgradnju kampa, odnosno nevjerojatno mu je kako se te zelene površine tretiraju, ako se stoji na tome da u kampu mora biti 40% zelene površine onda taj kamp nema nikakvu ekonomsku računicu. Ako se računa da na kamperskom mjestu dolazi šljunak i ako se to stavi u zelenu površinu onda to ima smisla. Predstavnica izrađivača plana Sanja Turk je objasnila da razumije, ali prema Zakonu o prostornom uređenju je napisano dosta dvojbeno za uvjete za kampove u naseljima da mora biti 40% zelenila s time da to piše vezano za ZOP i piše da se to primjenjuje i izvan prostora ograničenja. Brašnića zanima koje tijelo je donijelo tu odredbu, na što mu je odgovoreno da je to donio Hrvatski sabor. Brašnić smatra da ako to tako bude da taj kamp neće nikada zaživjeti, te se izjasnio da će dati primjedbu i pisati ministarstvu da izmijeni tu odredbu. Jasna mu je odredba da dok ne bude 80% izgrađenosti da nema širenja, ali postoji prenamjena.

2. Mladen Majnarić – zona industrijske namjene je ukinuta u Lučicama na jednom dijelu i premještena je. Predstavnica izrađivača plana Sanja Turk je rekla da se radi o zoni I4 Javornik. Majnariću je bilo čudno da je to uopće u prostornom planu, nema prilaznih puteva, potrebno je puno nasipavanja i privatno je. Interesira ga građenje van građevinskog područja u Presiki, da li se može raditi nešto turističke namjene i smatra da su tamo ljudi s jedne strane oštećeni, da tamo ima nekih područja koja se možda mogu staviti u turističku namjenu i da ljudi ipak imaju nešto od svega toga. Gradonačelnica je odgovorila da postoje objekti koji su starine koje nisu u dijelu građevinskog područja. Sada se radi elektrifikacija, te se pokušava dovesti infrastruktura po cesti koja već postoji. Kada imate starinu koja nije u građevinskom području vi nju možete staviti u svrhu turizma ako je ona legalizirana, postoji mogućnost u planu da se kroz OPG koji može biti košnja, ali ima nekih dodatnih ograničenja, proglašuje za sobe odmor, ruralna kuća ili robinzonski smještaj. ako nije građevinsko područje, a kuća nema ono sve što mora imati da bi bila kuća za odmor, po meni ne

može ići ni na koji način osim ako nije u sklopu nekog OPG-a jer robinzonski turizam na području naše županije nije prepoznat kao nešto što je prihvatljivo. Majnarića dalje zanima da li se što mijenjalo u Lučicama kod zgrada gdje i Grad ima dvije čestice i na Vučniku, a tiče se pristupnih puteva do njegovih parcela. Gradonačelnica kaže da je u Lučicama samo zona mijenjana. Majnarića interesira da li se prostornim planom sada rješavaju putevi tamo gdje ih nema ili putem ove katastarske izmjere. Gradonačelnica je rekla da se pristupni put u Lučicama ne ucrtava u prostornom planu, a da se pristupni put na Vučniku može ucrtati kada budu išle izmjene urbanističkog plana. Gradonačelnica ga je uputila da dođe kod nje na sastanak i da je upozna sa svom problematikom koja tiče pristupnih puteva.

3. Hrvatske šume d.o.o. – predstavnici Hrvatskih šuma, Željko Kauzlarić i Ivana Pečnik Kastner osvrnuli su se na površinu bivšeg vojnog skladišta V3 koja je sada ušla u šumsko gospodarsku područje RH. Površina koja je ušla u gospodarsku zonu je reducirana kako su već postojeće zgrade ili ruševine. Gradonačelnica je rekla da je njen plan i želja da to napokon postane industrijsko poslovna zona. Kauzlarić kaže da on nije protivnik ovog kako je sada zamišljeno, znači da nije šireno do nekadašnje ograde. Slijedeća primjedba odnosi se na poziciju za odlaganje viška iskopa mineralnih sirovina. Kauzlarić kaže da se lokacija nalazi u sredini šume i de je površine 7000 m². Predstavnicima HŠ ta lokacija nikako ne odgovara, protive se toj lokaciji i dati će primjedbu da se ta lokacija izmjesti. Predstavnicima izrađivača plana Sanja Turke je rekla da daju primjedbu i ako znaju bolju lokaciju neka je slobodno predlože na što su predstavnici HŠ rekli da oni neće davati lokaciju. Predstavnicima izrađivača plana Vana Rodin Kružić je pitala predstavnike HŠ da što se tiče Hrvatskih šuma i ako je nešto definirano kao Š u planu na bilo kakvoj takvoj površini šumskog zemljišta ne bi prihvatili smještanje te lokacije. Predstavnici HŠ su rekli da na nikakve lokacije šumskog zemljišta to ne bi prihvatili. Hrvatske šume uputiti će primjedbu na prijedlog plana.

Obzirom da nije bilo više pitanja, gradonačelnica je zaključila javno izlaganje. Javno izlaganje je završeno u 13,00 sati.

Zapisnik sastavila
Lidija Ružić











JAVNA RASPRAVA O PRIJEDLOGU III. IZMJENA I DOPUNA PROSTORNOG PLANA UREĐENJA GRADA DELNICA

JAVNO IZLAGANJE PRIJEDLOGA PLANA

VELIKA VIJEĆNICA U ZGRADI GRADSKE UPRAVE, II. KAT, TRG 138. BRIGADE HV 4, DELNICE

19.07.2024. U 12,00 SATI

RBR.	IME I PREZIME/NAZIV TVRITKE	ADRESA	E-MAIL ADRESA	POTPIS
1.	LIDIJA PRZEC / GRAD DELNICE		lidiya@delnice.hr	
2.	VANA ROBIN KRIZIĆ		vana.robin.krizic@ploupsolis.hr	
3.	SAMJA TURK		samja.turk@ploupsolis.hr	
4.	GORANKA KURIC		goranka.k@delnice.hr	
5.	DAVRIM KOSOVAN		[REDACTED]	
6.	GORAN BRASUJIC		[REDACTED]	
7.	IVANA PECEK-LASINER		ivana.pecek-kastner@htsunje.hr	
8.	Željko Kauzharic		zeljko.kauzharic@htsunje.hr	

I. GRAĐANIN	POSREDOVAČ	POSREDOVAČEV KONTAKTNA OSOBA	POSREDOVAČEV KONTAKTNA OSOBA	POSREDOVAČEV KONTAKTNA OSOBA
IME I PREZIME	IME I PREZIME	IME I PREZIME	IME I PREZIME	IME I PREZIME
ADRESA	ADRESA	ADRESA	ADRESA	ADRESA
POSREDOVAČEV KONTAKTNA OSOBA	POSREDOVAČEV KONTAKTNA OSOBA	POSREDOVAČEV KONTAKTNA OSOBA	POSREDOVAČEV KONTAKTNA OSOBA	POSREDOVAČEV KONTAKTNA OSOBA
POSREDOVAČEV KONTAKTNA OSOBA	POSREDOVAČEV KONTAKTNA OSOBA	POSREDOVAČEV KONTAKTNA OSOBA	POSREDOVAČEV KONTAKTNA OSOBA	POSREDOVAČEV KONTAKTNA OSOBA
9. KLADEK MARIJAN	[REDACTED]	[REDACTED]	[REDACTED]	[REDACTED]
10. RLEŠE TOMAC MARIJA	[REDACTED]	[REDACTED]	[REDACTED]	[REDACTED]
11. KATKINA MIROSLAV	[REDACTED]	[REDACTED]	[REDACTED]	[REDACTED]
1. [REDACTED]	[REDACTED]	[REDACTED]	[REDACTED]	[REDACTED]
2. [REDACTED]	[REDACTED]	[REDACTED]	[REDACTED]	[REDACTED]
3. [REDACTED]	[REDACTED]	[REDACTED]	[REDACTED]	[REDACTED]
4. [REDACTED]	[REDACTED]	[REDACTED]	[REDACTED]	[REDACTED]
5. [REDACTED]	[REDACTED]	[REDACTED]	[REDACTED]	[REDACTED]
6. [REDACTED]	[REDACTED]	[REDACTED]	[REDACTED]	[REDACTED]
7. [REDACTED]	[REDACTED]	[REDACTED]	[REDACTED]	[REDACTED]
8. [REDACTED]	[REDACTED]	[REDACTED]	[REDACTED]	[REDACTED]
9. [REDACTED]	[REDACTED]	[REDACTED]	[REDACTED]	[REDACTED]
10. [REDACTED]	[REDACTED]	[REDACTED]	[REDACTED]	[REDACTED]
11. [REDACTED]	[REDACTED]	[REDACTED]	[REDACTED]	[REDACTED]

Knjiga primjedbi s javne rasprave

JAVNA RASPRAVA O PRIJEDLOGU III. IZMJENA
I DOPUNA PROSTORNOG PLANA UREĐENJA
GRADA DELNICA

U RAZDOBLJU OD 18.07.2024.-01.08.2024.

ROMEO MAREVIĆ, OIB: 25894300431
I.B. KOVAČICA 16
51314 RAJNA GORA

ZAHTEV ZA PROŠIRIENJE GRAĐEVINSKE ZONE ZBAG

KNJIGA PRIMJEDBI I PRIJEDLOGA

BOŠTICA Z.O. BEOGRAD - KO. BE. 4335
LJUBA MAREVIĆ, OIB: 47402623883
I.B. KOVAČICA 16
RAJNA GORA



1

Zahjev za proširenje građevinske zone
zbog izgradnje kuće za odmor sa pomoćnim
objektima.

čestica K.O. Belo KČBR. 4957, 4958, 4960/3, 4960/4
u mjestu Golik 4972, 4973, → u cijelosti.

ROMEO MAREVIĆ, [REDACTED]
[REDACTED]

Romeo

ZAHJEV ZA PROŠIRENJE GRAĐEVINSKE ZONE ZBEG
IZGRADNJE KUĆE ZA ODMOR

ČESTICA K.O. BELO KČ.BR. 4975

LUKA MAREVIĆ, [REDACTED]
[REDACTED]

Luka

Predmet: Dopuna prostornog plana

Postovani,

molim da se u građevinsko područje unoste k.č. broj 15025, 15026, 15027 u glavnoj knjizi Delnice II. ukupne površine 1025 m² na kojima bi se isgradila građevina sa poljoprivredno - turističke svrhe. Na parceli k.č. 15027 i 15025 zasadio sam voćnjak.

već nekoliko godina posjedujem OPG Žagar Marivo te se bavim usgojem voćaka i proizvodnjom domaće rabije sa koji posjedujem certifikat „Izborna diploma“ u kategoriji rabija u 2023. god.

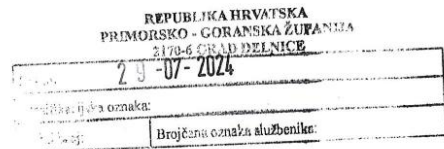
Molim Vas da unosi moj prijedlog,
sa dužno postovanjem.

MARIVO ŽAGAR, [REDACTED]
[REDACTED]

Podnositelj prijedloga:

Marivo Žagar

Zaprimljena mišljenja javnopravnih tijela na prijedlog prostornog plana u javnoj raspravi



KLASA: 350-05/24-01/18
URBROJ: 376-05-3-24-06
Zagreb, 23. srpnja 2024.

Republika Hrvatska
Primorsko-Goranska županija
Grad Delnice
Jedinstveni upravni odjel
Trg 138. brigade HV
51300 Delnice

Predmet: Grad Delnice
III. Izmjene i dopune Prostornog plana uređenja Grada Delnica
**-mišljenje o usklađenosti konačnog prijedloga plana s utvrđenim
zahtjevima iz članka 90. ZOPU**

Veza: Vaš dopis KLASA:350-02/23-01/09, URBROJ: 2170-6-4-3-24-10, od 16. srpnja 2024.

Poštovani,

vašim dopisom od ove Agencije zatražili ste da vam na osnovu čl. 101. Zakona o prostornom uređenju (NN 153/13, 65/17, 114/18, 39/19, 98/19, 67/23) i čl. 59. st. (3) Zakona o elektroničkim komunikacijama (NN br. 76/22 i 14/24) izda mišljenje na konačni prijedlog *III. Izmjene i dopune Prostornog plana uređenja Grada Delnica*.

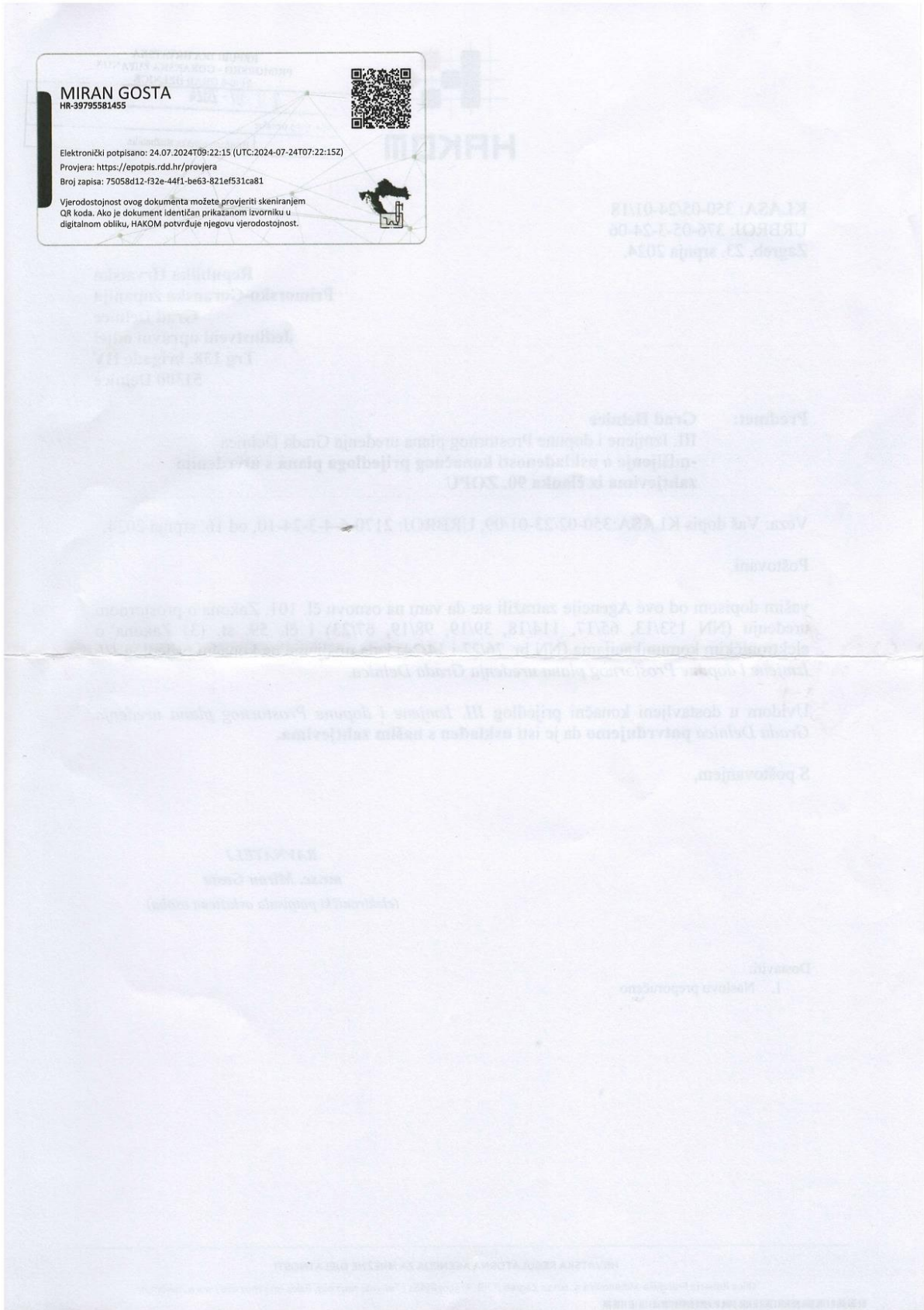
Uvidom u dostavljeni konačni prijedlog *III. Izmjene i dopune Prostornog plana uređenja Grada Delnica* **potvrđujemo** da je isti **usklađen s našim zahtjevima**.

S poštovanjem,

RAVNATELJ
mr.sc. Miran Gosta
(elektronički potpisala ovlaštena osoba)

Dostaviti:
1. Naslovu preporučeno





MIRAN GOSTA
HR-39795581455

Elektronički potpisan: 24.07.2024T09:22:15 (UTC:2024-07-24T07:22:15Z)
Provjera: <https://epotpis.rdd.hr/provjera>
Broj zapisa: 75058d12-f32e-44f1-be63-821ef531ca81

Vjerodostojnost ovog dokumenta možete provjeriti skeniranjem QR koda. Ako je dokument identičan prikazanom izvorniku u digitalnom obliku, HAKOM potvrđuje njegovu vjerodostojnost.



Hrvatske autoceste d.o.o.

Društvo s ograničenom odgovornošću, za upravljanje, građenje i održavanje autocesta
Ulica Stjepana Širole 4, Zagreb, Hrvatska • info@hac.hr • tel.: +385 1 46 94 444 • www.hac.hr
Društvo upisano kod Trgovačkog suda u Zagrebu pod brojem: 080391688 • Temeljni kapital: 17.405.280,00 EUR
OIB: 57500462912 • MB: 1554964 • IBAN: HR87 2340 0091 1100 23000000000000000000
Direktor: dr.sc. Boris Huzjan dipl.ling.grad.

**HRVATSKE
AUTOCESTE**

KLASA: 350-01/24-01/18
URBROJ: 4211-100-24-19
Zagreb, 23.07.2024.

Datum:	20.07.2024
Klasifikacijska oznaka:	
Redni broj:	Brojčana oznaka službenika:

**PRIMORSKO-GORANSKA ŽUPANIJA
GRAD DELNICE
Gradonačelnica
Trg 138. brigade HV 4,
51300 Delnice**

PREDMET: Javna rasprava o prijedlogu III. izmjena i dopuna Prostornog plana uređenja grada Delnica

- Primjedbe na prijedlog plana, daju se

Vaša veza: klasa: 350-02/23-01/09, ur.broj: 2170-6-4-3-24-10 od 16. srpnja 2024.

Poštovani,

temeljem obavijesti o javnoj raspravi o prijedlogu III. izmjena i dopuna Prostornog plana uređenja grada Delnica dostavljamo primjedbe na prijedlog plana.

Hrvatske autoceste d.o.o. na području Grada Delnica imaju *Centar za održavanje i kontrolu prometa (COKP)* – oznaka u planu IS3. Na ovom području Hrvatske autoceste d.o.o. planiraju dogradnju postojećih i izgradnju novih građevina potrebnih za održavanje autoceste.

U prijedlogu Plana, **članak 152a, stavak 7**, navedene su detaljne odredbe koje su vrlo ograničavajuće i smatramo da nisu primjerene za prostorno-plansku dokumentaciju:

- navođenje dvije konkretne građevine (objekt za pripremu i skladištenje CaCl₂ i spremište za prometnu opremu) sa detaljnim opisima
- navođenje najveće dopuštene bruto i neto površina objekta za kalcijev klorid kao i visine objekta za kalcijev klorid (max. 8 m)
- navođenje najveće dopuštene bruto i neto površine spremišta za prometnu opremu kao i visine spremišta (max. 5,5 m)

Bruto i neto površine pojedinog objekta u COKP-u proizlaze iz projekta koji se izrađuje na temelju potrebnih kapaciteta definiranog za svaku pojedinu lokaciju, te ne mogu unaprijed biti definirane prostornim planom.

Također je ovim odredbama onemogućena izgradnja silosa za sol radi ograničenja visine. Hrvatske autoceste grade silose za sol različitih kapaciteta, odnosno različitih visina (od 16 do 23 m visine), a na ovoj površini bi trebala biti omogućena buduća izgradnja silosa za sol.

Smatramo da nije potrebno definirati max. tlocrtnu projekciju svih zgrada budući da je na ovoj površini onemogućena gusta izgradnja zbog samog procesa koji se odvija unutar COKP-a. Naime, na cijelom platou COKP-a treba biti osigurana provoznost velikih vozila i manipulacija prilikom tehnoloških procesa te se uz objekte visokogradnje obavezno predviđaju velike manipulativne prometne površine. Na cijelom platou je potrebno omogućiti manevriranje teretnih vozila sa ralicom kao i prilaz cisterne za sol (šlepera).



Slijedom navedenog molimo da se odredbe iz članka 152a, stavak 7. uklone te da se Prostornim planom predmetna površina definira kao površina za gradnju i uređenje **Centra za održavanje i kontrolu prometa Hrvatskih autocesta** na kojoj se dozvoljava izgradnja građevina potrebnih za održavanje autoceste i kontrolu prometa (garaže, radionice, skladišni prostori, boxevi za otpad, spremišta za sol, silosi za sol, praonica vozila, postrojenje za pripremu otopine soli i otopine kalcijevog klorida, uredski prostori, parkirališta za mehanizaciju i vozila kao i ostale građevine potrebne za održavanje autoceste.)

Također molimo da se izbaci maksimalna veličina građevne čestice obzirom da je predmetna površina COKP-a dio ukupne čestice autoceste koja se proteže duž cijele katastarske općine (elaborat je u provedbi u Katastru.).

Nadalje molimo da se u **članak 146. (Cestovni promet)** unesu slijedeće smjernice:

1. Sukladno članku 55. Zakona o cestama (NN 84/11, 22/13, 54/13, 148/13, 92/14, 110/19, 144/21, 114/22, 04/23, 133/23), potrebno je osigurati zaštitni pojas autoceste koji se mjeri od vanjskog ruba zemljišnog pojasa autoceste, a iznosi minimalno 40 m sa svake strane.
2. U zaštitnom pojasu autoceste mogu se planirati zaštitne zelene površine, locirati i izgraditi objekti niskogradnje (prometnice, pješačke i biciklističke staze, prilazi i parkirališta), te komunalna infrastrukturna mreža (telekomunikacije, elektroenergetska mreža i javna rasvjeta, plinopskrba, vodoopskrba i odvodnja otpadnih voda, kanalizacija), a minimalna udaljenost istih od vanjskog ruba zemljišnog pojasa definira se ovisno o vrsti i namjeni niskogradnje, te ne može iznositi manje od 20m.
3. Za svaki zahvat u prostoru od strane pravnih ili fizičkih osoba, a koji su planirani unutar zaštitnog pojasa autoceste ili na cestovnom zemljištu (polaganje TK kabela, priključak na TS, plinovod, prometnice, svjetla javne rasvjete i drugi komunalni infrastrukturni priključci), potrebno je sukladno Zakonu o prostornom uređenju (NN br. 153/13, 65/17, 114/18, 39/19, 98/19, 67/23) odnosno Zakonu o postupanju i uvjetima gradnje radi poticanja ulaganja (NN 69/09, 128/10, 136/12, 76/13 i 153/13), podnijeti zahtjev za izdavanjem posebnih uvjeta građenja i dostaviti na daljnje rješavanje **Hrvatskim autocestama d.o.o.**
4. Sukladno članku 59. Zakona o cestama (NN 84/11, 22/13, 54/13, 148/13, 92/14, 110/19, 144/21, 114/22, 04/23, 133/23) nije dozvoljeno postavljanje vizualnih efekata koji mogu ometati pažnju vozača na autocesti (reklamni panoi, reklame na objektima visokogradnje i dr.) unutar zaštitnog pojasa autoceste, a koji je definiran navedenim zakonom i iznosi 100 m. Objekti niskogradnje (prometnice i svjetla javne rasvjete) unutar zaštitnog pojasa moraju se projektirati na način da ne odvrću pažnju i ne ugrožavaju sigurnost prometa na autocesti.
5. Obveza Investitora budućih objekata unutar zone obuhvata Plana, a koji se nalaze u blizini trase autoceste, je planiranje i izgradnja zidova za zaštitu od buke ukoliko se pokaže potreba za izvođenjem istih, sukladno članku 55. Zakonu o cestama (NN 84/11, 18/13, 22/13, 54/13, 148/13, 92/14, 110/19, 144/21, 114/22, 04/23, 133/23) te Zakonu o zaštiti od buke (NN 41/16, 114/18, 14/21).
6. Molimo da se u zoni prekomjerne buke od autoceste ne planiraju nove stambene zone tj. građevinska područja zbog lošeg utjecaja autoceste na zdravlje stanovnika (ispušni plinovi, buka) te velikih troškova izgradnje barijera za zaštitu od buke. Podsjećamo da je sukladno europskoj Direktivi 2002/49/EZ o ocjenjivanju i upravljanju buke okoliša, potrebno raditi na smanjenju i kontroliranju buduće buke, posebice kroz prostorno planiranje.

07. U Prostornom planu je potrebno koristiti naziv autoceste sukladno Odluci o razvrstavanju javnih cesta (NN 41/22, 97/23).

S poštovanjem,

Direktor

dr.sc. Boris Huzjan, dipl.ing.građ.

Digitally signed by:
BORIS HUZJAN

Date:
24-srp-2024
11:10:29

DN:
C=HR
O=HRVATSKE AUTOCESTE
2.5.4.97=#130D4852353735
L=ZAGREB
S=HUZJAN
G=BORIS
CN=BORIS HUZJAN
SN=HR6384333409.1.21





društvo s ograničenom odgovornošću

REPUBLIKA HRVATSKA
PRIMORSKO - GORANSKA ŽUPANIJA
2170-6 GRAD DELNICE

Datum:	23-07-2024
Klasifikacijska oznaka:	
Rodni broj:	Brojčana oznaka službenika:

10000 Zagreb, Ulica kneza Branimira 1

Uprava: Nediljko Duić, mag. adm. publ. – predsjednik; mr. sc. Igor Fazekas – član; Ante Sabljčić, dipl. ing. šum. – član • MB 3631133 • OIB 69693144506 • Trgovački sud u Zagrebu (MBS 080251008) • Temeljni kapital: 155.507.330,00 €, uplaćen u cijelosti • SWIFT: PBZGHR2X • IBAN: HR46 2340 0091 1001 0036 0 • Telefon: 01/4804 111 • Telefax: 01/4804 101 • pp 148, 10002 Zagreb • web: <http://www.hrsume.hr> • e-mail: direkcija@hrsume.hr

UPRAVA ŠUMA PODRUŽNICA DELNICE • ODJEL ZA EKOLOGIJU I ZAŠTITU ŠUMA
Telefon 051/829-704 • Telefaks 051/812-342 • 51300 Delnice p.p. 50 • usdel.ekologija@hrsume.hr

Klasi. oznaka: DE/24-01/32

Delnice, 26. srpnja 2024. godine

Ur. broj: 11-00-06/01–24–04

REPUBLIKA HRVATSKA
PRIMORSKO - GORANSKA ŽUPANIJA
GRAD DELNICE
Gradonačelnica
Trg 138. brigade HV 4
51300 DELNICE

Predmet: Javna rasprava o prijedlogu III. Izmjena i dopuna Prostornog plana uređenja Grada Delnica

- dostava prijedloga i primjedbi

- veza: klasa: 350-02/23-01/09; ur. broj: 2170-6-4-3-24-10

Na temelju vašeg dopisa klasa: 350-02/23-01/09, ur. broj: 2170-6-4-3-24-10 od 16. srpnja 2024., te nakon javnog izlaganja Prijedloga plana koji je održan 19. srpnja 2024., kao i uvida u **Prijedlog plana III. Izmjena i dopuna Prostornog plana uređenja Grada Delnica**, obavještavamo vas slijedeće:

- Uvidom u kartografski prikaz 4.2. – Građevinska područja – naselja Lučice, kao i u prijedlog plana pravno tijelo koje je izradilo plan, planira površinu za odlaganje viška iskopa mineralnih sirovina izvan građevinskog područja oznake GZ-Mi na dijelu kč. br. 10886/2, k.o. Delnice. Ta katastarska čestica dio je odjela/odsjeka 71b, gospodarske jedinice Delnice, kojom gospodare Hrvatske šume d.o.o. Zagreb, Uprava šuma Podružnica Delnice, Šumarija Delnice.
- Odjel/odsjek 71B je gospodarska šuma prebornog uzgojnog oblika.
- Navedeni odjel dio je Ekološke mreže Natura 2000 u Republici Hrvatskoj odnosno područje očuvanja značajna za vrste i stanišne tipove (POVS) i područja očuvanja značajna za ptice (POP).
- Po Nacionalnoj ekološkoj mreži – šumska staništa i šumske zajednice navedeni odjel/odsjek je E.5.2.1. Dinarska bukovo-jelova šuma (*Omphalodo Fagetum*).
- Gospodarske i druge značajke* Dinarsko bukove-jelove šume (*Omphalodo Fagetum*) u Hrvatskoj imaju prirodan sastav i za razliku od velikog dijela srednje Europe na njihovim staništima nisu podizane monokulture smreke, bora i drugih vrsta. U toj šumi gospodari se prebornim načinom koji ničim ne ugrožava njihovu potrajnost.
- Smjernice zaštite za područje Nacionalne ekološke mreže, a koje sadržavaju kriterije prirodnog gospodarenja šumama za Dinarsko bukove-jelove šume su:
 - Gospodarenje šumama provoditi sukladno načelima certifikacije šuma
 - U gospodarenju šumama očuvati u najvećoj mogućoj mjeri šumske čistine (livade, pašnjake i dr.) i šumske rubove.
 - U gospodarenju šumama izbjegavati uporabu kemijskih sredstava za zaštitu bilja i bioloških kontrolnih sredstava.
 - Očuvati biološke vrste značajne za stanišni tip; ne unositi strane (alohtone) vrste i genetski modificirane organizme.
 - U gospodarenju šumama osigurati prikladnu brigu za očuvanje ugroženih i rijetkih divljih svojiti te sustavno praćenje njihovih stanja (monitoring).
 - U svim pumama osigurati stalni postotak zrelih, starih i suhih (stojećih i oborenih) stabala, osobito stabla s dupljama.



REPUBLIKA HRVATSKA PRIMORSKO-GORANSKA ŽUPANIJA GRAD DELNICE	
Datum:	25-07-2024
Klasifikacija oznaka:	
Prostorni broj:	Gradnja oznaka službenika:

TEHNIČKI SEKTOR

Zagreb, 19. srpnja 2024.

Naš znak i broj : 1-2.2.- 311/24

Vaš znak i broj:

klasa.350-02/23-01/09

REPUBLIKA HRVATSKA
PRIMORSKO-GORANSKA ŽUPANIJA
GRAD DELNICE

51300 Delnice
Trg 138. brigade HV 4

PREDMET: III Izmjene i dopune Prostornog plana uređenja Grada Delnica
- očitovanje na prijedlog plana, dostavlja se

Poštovani,

Temeljem Vaše obavijesti o javnoj raspravi te uvidom u prijedlog predmetnog plana sukladno prethodno dostavljenom zahtjevu, molimo da se uz već unijete odredbe članka 159. predmetnog plana vezane na zaštitnu zonu naftovoda, sukladno Zakonu o osnovama sigurnosti i transporta naftovodima i plinovodima (Sl.list 64/73, NN 53/91) i Pravilniku o tehničkim uvjetima i normativima za siguran transport tekućih i plinovitih ugljikovodika magistralnim naftovodima i plinovodima te naftovodima i plinovodima za međunarodni transport (Sl.list 26/85, NN 53/91) unese i zahtjev:
„U slučaju planiranja površina i zahvata od utjecaja na naftovod, zaštitna zona može biti i šira od 100m, što određuje vlasnik cjevovoda posebnim uvjetima. U zaštitnoj zoni zabranjena je izgradnja i drugi zahvati koji mogu ugroziti naftovod.“


S poštovanjem!

Direktor Tehničkog sektora:

Davor Galić

Dostaviti:

1. Naslovu
2. Arhiva, ovdje



Jadranski naftovod, dioničko društvo | Miramarska cesta 24, HR-10000 Zagreb, tel.: +385 1 3039-999 | e-mail: janaf@janaf.hr | www.janaf.hr
Trgovačko društvo upisano u Sudski registar Trgovačkog suda u Zagrebu podmatičnim brojem subjekta 080118427 | OIB:89018712265

Temeljni kapital: 391.978.962,00 EUR podijeljen u 1.007.658 redovnih dionica nominalne vrijednosti 389,00 EUR. Temeljni kapital uplaćen je u cijelosti. | Uprava: Stjepan Adanić, predsjednik; Vladislav Veselica, član; Nina Ban Glasnović, predsjednica NO | Poslovni računi: Zagrebačka banka d.d. Zagreb HR9723600001101377267, Hrvatska poštanska banka d.d. Zagreb HR2023900011100017632, Privredna banka Zagreb d.d.HR4523400091100125889, Raiffeisenbank Austria d.d. Zagreb HR0324840081100533583, Erste & Steiermärkische Bank d.d. Rijeka HR9324020061100258296

ISO 9001
ISO 14001
ISO 45001
BUREAU VERITAS
Certification



ISO 29000
BUREAU VERITAS
Certification



ISO 29001
BUREAU VERITAS
Certification



ISO 50001
BUREAU VERITAS
Certification



ISO 37001:2016
BUREAU VERITAS
Certification



MAMFORCE



REPUBLIKA HRVATSKA
MINISTARSTVO OBRANE
ZAGREB

UPRAVA ZA MATERIJALNE RESURSE
SEKTOR ZA VOJNU INFRASTRUKTURU
I ZAŠTITU OKOLIŠA
Služba za vojno graditeljstvo i
energetsku učinkovitost

KLASA: 350-02/24-02/15
URBROJ: 512M3-020201-24-8
Zagreb, 01. kolovoza 2024.

REPUBLIKA HRVATSKA PRIMORSKO - GORANSKA ŽUPANIJA 2170-6 GRAD DELNICE
06.08.2024
Brojčana oznaka službenika:

PRIMORSKO-GORANSKA ŽUPANIJA
GRAD DELNICE
Jedinstveni upravni odjel
Trg 138. brigade HV 4
51300 DELNICE

**PREDMET: III. Izmjena i dopuna Prostornog plana uređenja Grada Delnica,
- očitovanje, dostavlja se**

**VEZA: Vaš akt KLASA:350-02/23-01/09, URBROJ:2170-6-4-3-24-10
od 16. srpnja 2024.**

Aktom iz veze predmeta dostavljena je posebna obavijest o održavanju javne rasprave o prijedlogu III. Izmjena i dopuna Prostornog plana uređenja Grada Delnica.

Temeljem odredbi članka 92. Zakona o obrani („Narodne novine“ broj 73/13, 75/15, 27/16, 110/17, 30/18 i 70/19) i Pravilnika o zaštitnim i sigurnosnim zonama oko vojnih lokacija i građevina („Narodne novine“ broj 122/15), po izvršenom uvidu u prijedlog III. Izmjena i dopuna Prostornog plana uređenja Grada Delnica utvrđeno je da su u istom zadržane postojeće zone posebne namjene sa zaštitnim i sigurnosnim zonama za vojarnu „Stožerni brigadir Ante Šaškor“ i vojno streljište „Stari Drgomalj“, ali kako su u postupku izrade plana brisani određeni dijelovi vezano za zaštitu interesa obrane potrebno je izvršiti ispravke u grafičkom i tekstualnom dijelu plana.

U Odredbama za provođenje plana nedostaje opis kojim se definiraju zaštitne i sigurnosne zone za vojarnu „Stožerni brigadir Ante Šaškor“ pa je u članku 117b. stavak (1.) potrebno promijeniti tekst prema sljedećem:

“Za vojarnu „Stožerni brigadir Ante Šaškor“ određuju se zaštitne i sigurnosne zone sukladno odredbama Tablice 2.1. gore navedenog Pravilnika:

ZONA POSEBNE NAMJENE - ZONA ZABRANE GRAĐENJA
Za građenje bilo kakvih građevina u ovoj zoni obavezna je potvrda MORH-a.

ZONA OGRANIČENOG GRAĐENJA – na udaljenosti, određenoj prema grafičkom prikazu u prilogu, od granice vojne lokacije primjenjuju se posebni uvjeti građenja prema definiciji zaštitne zone, a uzimajući u obzir postojeću okolnu izgradnju:

- Zabrana građenja građevina koje svojom visinom nadvisuju vojne građevine i time predstavljaju fizičku prepreku koja ometa rad vojnih uređaja.
- Zabrana građenja industrijskih i energetske objekata, dalekovoda, antena, raznih građevina metalnih konstrukcija, elektronskih uređaja i drugih građevina, koji emitiranjem elektromagnetskih valova ili na neki drugi način mogu ometati rad vojnih uređaja, ugrožavaju sigurnost i tajnost vojne građevine ili predstavljaju „unosan cilj“ napada.
- Za građenje bilo kakvih građevina u ovoj zoni potrebno je prethodno pribaviti suglasnost MORH-a.

U grafičkom dijelu plana obrisana je planska oznaka za zonu zabranjene gradnje (ZZG) za vojarnu „Stožerni brigadir Ante Šaškor“ pa je istu potrebno vratiti odnosno ponovno upisati u kartografske prikaze broj: 4.1 i 4.7.B.

Prije usvajanja predmetnog plana na razini lokalne uprave potrebno je dostaviti na uvid ispravljeni prijedlog plana.

SZ/VO

Mund

S poštovanjem,

VODITELJ SLUŽBE

Slaven Jašić, dipl.ing.građ.



Javna ustanova **Zavod za prostorno uređenje**
PRIMORSKO-GORANSKE ŽUPANIJE

REPUBLICA HRVATSKA
PRIMORSKO - GORANSKA ŽUPANIJA
2170-6 GRAD DELNICE


Datum: 02-08-2024

Klasifikacijska oznaka:

Redni broj:

Brojčana oznaka službenice:

Splitska 2/II • 51000 Rijeka
Hrvatska • p.p. 283
OIB: 08444936466
T: ++385 51 351 772
F: ++385 51 212 436
E: zavod@pgz.hr
zavod.pgz.hr



KLASA: 350-06/24-01/01
UR.BROJ: 2170-72-03/6-24-23
Rijeka, 31. srpnja 2024.

GRAD DELNICE
Gradonačelnica
Trg 138. brigade HV 4,
51300 Delnice

PREDMET: III. Izmjene i dopune Prostornog plana uređenja Grada Delnica primjedbe u javnoj raspravi, daju se

Poštovani,

Zaprimili smo Vaš dopis (KLASA: 350-02/23-09, URBROJ: 2170-6-4-3-24-10 od 16. srpnja 2024.) u kojem nas obavještavate o objavi javne rasprave o Prijedlogu III. izmjena i dopuna PPUG Delnice.

Razmatrajući Prijedlog izmjena i dopuna PPUG Delnice (dalje u tekstu Plan) u nastavku Vam dostavljamo primjedbe i prijedloge u toku javne rasprave.

1. OPĆA PRIMJEDBA: NOVA POSLOVNA ZONA K 2-2-IS

Prema tekstu *Obrazloženja te Odredbi za provođenje ovog Prijedloga Plana*, razvidno je da se ova zona planira kao građevinsko područje infrastrukturne namjene, namijenjeno gradnji željezničkog/cestovnog terminala. Sukladno čl. 63. PP PGŽ, kao što je navedeno u Prijedlogu Plana, zone poslovne namjene planirane za izgradnju infrastrukturnih sustava ne uračunavaju se ukupne površine poslovne namjene.

Iz odredbi za provođenje (čl. 136. st.6. i čl. 146. st. 9) zaključuje se da se svi uvjeti gradnje i uređenja unutar zone definiraju UPU-om. Stoga ovim putem predlažemo da se ovim Prijedlogom Izmjena i dopuna Plana propišu detaljnije smjernice vezane uz određivanje površina prometno-carinskog terminala i uređenja zone K2-2-IS kao zone isključivo infrastrukturne namjene.

Isto tako, predlažemo da se prilikom propisivanja *prijelaznih i završnih odredbi* odredi odnos prema važećem UPU-u.

2. OPĆA PRIMJEDBA: SMJERNICE ZA IZRADU UPU-a

Prema ciljevima *Odluke o izradi ovih Izmjena i dopuna PPUG Delnice*, u članku 6. jedan od ciljeva je i - **uskладiti Odredbe za provođenje sa Zakonom o prostornom uređenju i PP PGŽ**. Sukladno *Zakonu o prostornom uređenju (NN 153/13, 65/17, 114/18, 39/19, 98/19, 67/23) čl. 75. st. 4*, Prostornim planom uređenja grada ili općine potrebno je Planom propisati i smjernice za izradu



urbanističkih planova uređenja. Trenutačno, smjernice nisu propisane za sve UPU-e za koje je propisana obveza izrade.

Prijedlog:

Predlaže se revizija svih dosadašnjih smjernica i propisanih uvjeta, pogotovo za one UPU-e koji bi ovim Prijedlogom Izmjena i dopuna bili u koliziji sa planom šireg područja. Isto tako predlaže se da se za UPU-e za koji postoji obveza donošenja a smjernice još nisu propisane, iste propišu kako bi se i poglavlje posredne provedbe uskladilo sa *Zakonom o prostornom uređenju*.

3. ODREDBE ZA PROVOĐENJE:

Članak 12. (Popis građevina od važnosti za Primorsko-goransku županiju)

Građevine infrastrukture

Građevine prometne infrastrukture

Primjedba:

- Popisu građevina od važnosti za županiju nedostaje dio željezničke infrastrukture, nije navedena **žičara Skrad-Zeleni Vir sukladno planu višeg reda, članku 20. važećeg PP PGŽ.**
- Uz navedenu „županijsku plinsku mrežu“ popisu dodati i **sve planirane redukcijske stanice (RS Crni Lug, buster stanice).**

Poštanske građevine

- poštanski ured u Delnicama koji pripada Središtu pošta Rijeka

Primjedba:

- Popisu dodati i preostale poštanske urede unutar obuhvata plana

Članak 41a., stavak 1.

(1) Na području izdvojenog dijela građevinskog područja naselja Dedin oznake N4-5 mogu se graditi stambene građevine sukladno sljedećim uvjetima:

1. Način i uvjeti priključenja građevne čestice na prometnu površinu, komunalnu i drugu infrastrukturu

Građevna čestica priključuje se prometnicu izravno ili putem kolnog prilaza najmanje dozvoljene širine 3,5 m.

Primjedba:

- Za predmetne građevine potrebno je propisati i ostale uvjete priključenja građevne čestice na komunalnu i drugu infrastrukturu ili se pozvati dio odredbi gdje se isto propisuje.

Članak 55a.

19. Način i uvjeti priključenja građevne čestice na prometnu površinu, komunalnu i drugu infrastrukturu

Na građevnoj čestici se mora osigurati potreban broj parkirališnih mjesta određen u skladu s točkom 7 ove odredbe.

Primjedba:

- Uskladiti brojeve stavki predmetnog članka.

Članak 117f.



Javna ustanova
Zavod za prostorno uređenje
Primorsko-goranske županije
Splitska 2/I • 51000 • Rijeka • Hrvatska • p.p. 283 • OIB: 08444936466
T: ++ 385 51 351 772 • F: ++ 385 51 212 436 • E: zavod@pgz.hr • W: zavod.pgz.hr



(1) Ovim Planom određena je lokacija **sportsko-rekreacijskog sadržaja izvan građevinskog područja – skijalište Petehovac**, određena u grafičkom prilogu Plana, na kartografskom prikazu 1 Korištenje i namjena površina u mj. 1:25.000., oznake R3-3.

9. Način i uvjeti priključenja građevne čestice na prometnu površinu, komunalnu i drugu infrastrukturu

Građevna čestica može se priključiti na elektroopskrbnu i vodoopskrbnu mrežu, ali se elektroopskrba i vodoopskrba mogu riješiti individualno na građevnoj čestici (plinskim spremnikom, električnim agregatom, napajanjem iz dozvoljenih obnovljivih izvora energije, cisternom i sl.). Odvodnja mora biti riješena u skladu s uvjetima čl. 180.-182. ovih Odredbi.

Primjedba:

- Planom propisati obavezu priključenja na sustav ili opcije osiguranja individualnog rješenja elektroopskrbe i vodoopskrbe. Prijedlogom se na ovaj način samo dozvoljava, ali ne i obvezuje.

Članak 146.(Cestovni promet)

Primjedba:

- Nedostaju minimalni tehnički uvjeti za nerazvrstane ceste koje se planiraju za rekonstrukciju ili gradnju unutar predmetnog plana.

Članak 156. (Telekomunikacije)

(7) Novu EKI za pružanje javnih komunikacijskih usluga putem elektroničkih komunikacijskih vodova treba odrediti planiranjem koridora primjenjujući slijedeća načela:

Primjedba:

- Za EKI za pružanje usluga putem elektromagnetskih valova bez korištenja vodova potrebno je uvjete uskladiti i dopuniti sa člancima 174.-177., plana višeg reda, važećeg PP PGŽ. Iako ovaj članak nije mijenjam u ovim Izmjenama i dopunama, budući da je jedan od ciljeva upravo usklađenje sa PP PGŽ, predlažemo i usklađenje ovog članka-

4. GRAFIČKI DIO PLANA- USKLAĐENJE SA ODREDBAMA

Kartografski prikaz 1. Korištenje i namjena prostora

- Uskladiti prikaz objekata na trasi autoceste i željezničke pruge sa tumačem znakovlja odnosno Pravilnikom o sadržaju, mjerilima kartografskih prikaza, obveznim prostornim pokazateljima i standardu elaborata prostornih planova.
- Pretovarna stanica Sović Laz, planske oznake „OK“ kao građevina županijskog značaja nema prikazan priključak na cestovnu mrežu. Do građevina od županijskog značaja se u pravilu planira i prometnica od istog značaja.

Kartografski prikaz 2. Infrastrukturni sustavi mreže

- U prikazu nedostaje akumulacija Križ kao dio sustava vodoopskrbe
- U prikazu nedostaje planiran TS/EVP Delnice 110/35(20) kV
- Dalekovodi u tumaču su opisani kao „ili podmorski“ što nije slučaj u predmetnom obuhvatu
- Nedostaje cjelokupna vodovodna mreža u prikazu (područje uz Kupu, povezivanje Crni Lug do Razloge..)
- Ujednačiti debljine linija koje prikazuju DV 110 kV



Javna ustanova
Zavod za prostorno uređenje
Primorsko-goranske županije
Splitska 2/II • 51000 • Rijeka • Hrvatska • p.p. 283 • OIB: 08444936466
T: ++ 385 51 351 772 • F: ++ 385 51 212 436 • E: zavod@pgz.hr • W: zavod.pgz.hr



- U prikazu nedostaje spoj dalekovoda DV 110kV TS Delnice- TS Gerovo na trafostanicu TS Delnice .

Kartografski prikaz 3a. *Uvjeti korištenja i zaštite prostora*

U kartografskom prikazu **3a.** prikazani su simboli pod točkom 1.3 (kao što je vidljivo na izvatku u slici dolje), za koji u Odredbama ovog Prijedloga Izmjena i dopuna nisu propisani uvjeti uređenja i/ili zaštite i ograničenja u korištenju.

1.3. PODRUČJA POSEBNIH OGRANIČENJA U KORIŠTENJU

KRAJOBRAZ



OSOBITO VRIJEDAN PREDJEL - PRIRODNI KRAJOBRAZ



TOČKE I POTEZI ZNAČAJNI
ZA PANORAMSKE VRIJEDNOSTI KRAJOBRAZA



ULAZ U NACIONALNI PARK

Slika 1. Izvadak iz kartogr. Prikaza 3A. Prijedloga III. ID PPUG Delnice

Prijedlog:

Uskladiti grafički dio sa odredbama PPUG Delnice.

Izradio:

Robert Heberling, mag.ing.arch



Dostaviti:

1. Naslovu
2. Službi za informacijski sustav
3. Službi za infrastrukturu i razvojne projekte
4. Pismohrani, ovdje



Javna ustanova
Zavod za prostorno uređenje
Primorsko-goranske županije
Splitska 2/II • 51000 • Rijeka • Hrvatska • p.p. 283 • OIB: 08444936466
T: ++ 385 51 351 772 • F: ++ 385 51 212 436 • E: zavod@pgz.hr • W: zavod.pgz.hr



**ELEKTROPRIMORJE RIJEKA**

51000 RIJEKA, Ulica V. C. Emina 2

TELEFON • 0800 • 300 412
 TELEFAKS • 051 • 204-204
 POŠTA • info.dprijeka@hep.hr • SERVIS
 IBAN • HR8224020061400273674

NAŠ BROJ I ZNAK **4012/8954/24GG**

REPUBLIKA HRVATSKA PRIMORSKO - GORANSKA ŽUPANIJA 2170-6 GRAD DELNICE	
Datum:	02-08-2024
Klasifikacijska oznaka:	
Redni broj:	Brojčana oznaka službenika:

GRAD DELNICE
 Jedinstveni upravni odjel ✓
 Trg 138. Brigade HV 4
 51300 DELNICE

VAŠ BROJ I ZNAK **Klasa: 350-02/23-01/09**
Ur.broj: 2170-6-4-3-24-10
od 16.07.2024.

PREDMET III. izmjene i dopune PPUG Delnice, javna rasprava DATUM **30.7.2024.**

Prema vašem pozivu na javnu raspravu, naš broj 18359 od 18.7.2024. godine, za III. izmjene i dopune PPUG Delnice, očitujemo se sa sljedećim dopunama u Odredbama za provođenje:

- u članku 160, stavak 7, 8 i 13 dodati i 35 kV mrežu (vodove),
- u članku 160, stavak 9 dodati i trafostanice 35/0.4 kV.

S poštovanjem!

Direktor ELEKTROPRIMORJA Rijeka
 HEP - Operator distribucijskog sustava d.o.o. ZAGREB
 DISTRIBUCIJSKO PODRUČJE RIJEKA
 ELEKTROPRIMORJE RIJEKA
 prof.dr.sc. Vitomir Komen, dipl.ing.el.

Na znanje:
 - Odjel za pristup mreži

ČLAN HEP GRUPE

• UPRAVA DRUŠTVA • DIREKTOR • NIKOLA ŠULENTIĆ •
 • TRGOVAČKI SUD U ZAGREBU MBS 080434230 • MB 1643991 •
 • OIB 46830600751 • UPLAĆEN TEMELJNI KAPITAL 699.436.000,00 HRK •
 • www.hep.hr •



HŽ INFRASTRUKTURA

10000 Zagreb, Mihanovićeve ulica 12

SEKTOR ZA RAZVOJ, PRIPREMU
I PROVEDBU INVESTICIJA I EU
FONDOVA

e-mail: martina.oskorus@hzinfra.hr
naš broj i znak: 5128 /24, 1.3.1. M.O.
vaš broj i znak: KLASA: 350-02/23-01/09
URBROJ: 21706-4-3-24-10
datum: 24. srpnja. 2024.

PRIMORSKO-GORANSKA ŽUPANIJA
GRAD DELNICE
JU Zavod na prostorno uređenje
Primorsko-goranske županije

Trg 138. brigade HV4
51300 Delnice

REPUBLIKA HRVATSKA	
PRIMORSKO - GORANSKA ŽUPANIJA	
21706 GRAD DELNICE	
Broj:	0-6-00-2024
Šifra oznake:	
Brojčana oznaka službenika:	

Predmet: Javna rasprava o prijedlogu III. Izmjena i dopuna Prostornog plana uređenja Grada Delnica
- dostava mišljenja o javnoj raspravi

Temeljem Vašeg dopisa (KLASA: 35002/23-01/09 URBROJ: 2170-6-4-3-24-10), od dana 16. srpnja 2024. godine, a u vezi dostave mišljenja o prijedlogu III. Izmjena i dopuna Prostornog plana uređenja Grada Delnica, dostavljamo Vam slijedeće:

Uvidom u prijedlog Plana dostupnom na mrežnim stranicama Grada Delnica, utvrđeno je kako nisu uvaženi svi zahtjevi HŽ Infrastrukture d.o.o. dostavljeni našim dopisom broj 90/24, 1.3.1. M.R. od dana 09. siječnja 2024. godine, te ovim putem ponovno tražimo da iste uvažite.

Nadalje, uvidom u prijedlog Plana dodatno je utvrđeno kako je potrebno napraviti sljedeće izmjene:

- članak 11. i 152b. – netočno je izmijenjena podjela željezničke pruge, te je potrebno istu izmijeniti u „željeznička pruga za međunarodni promet M202 Zagreb Glavni kolodvor – Karlovac – Rijeka“,
- članak 145. – u tablici razgraničenja infrastrukturnih koridora pod ŽELJEZNICA potrebno je za postojeće građevine umetnuti koridor od 150m, te 200m za planirane građevine,
- u legendi kartografskog prikaza I. Korištenje i namjena površina netočno je navedena podjela željezničke pruge i službenog mjesta. Potrebno je izmijeniti podjelu i naziv željezničke pruge prema navedenom za članke 11. i 152b., te je potrebno tekst „putnički međumjesni kolodvor“ izmijeniti u „kolodvor“,
- u situaciji kartografskog prikaza potrebno je označiti mjesta križanja željezničke pruge s cestom (ŽCP), te je isto potrebno navesti u legendi.

U tekstualnom dijelu predmetnog prijedloga III. Izmjena i dopuna PPUG Delnica postoji mogućnost rekonstrukcije i nadogradnje (uz moguće formiranje novih trasa željezničke pruge) postojeće željezničke pruge M202 Zagreb GK – Rijeka, a u grafičkom prikazu isto nije vidljivo. Molimo da se kroz III. Izmjene i dopune PPUG Delnica u grafičkom dijelu zadrži grafički prikaz koridora planirane željezničke pruge prema trenutno važećem PPUG Delnica.

Uz prihvaćanje prethodno navedenih primjedbi sve ostalo definirano u tekstualnom i grafičkom dijelu PPUG Delnica potrebno je zadržati.

HŽ INFRASTRUKTURA d.o.o. ZAGREB, Mihanovićeve ulica 12, TRGOVAČKI SUD U ZAGREBU, MBS: 080590485, OIB 39901919995,
Naziv i sjedište banke: Privredna banka Zagreb d.d., Zagreb, Radnička cesta 50, BROJ RAČUNA: HR4423400091110252804,
TEMELJNI KAPITAL: 224.188.000,00 kuna / 29.754.860,97 eura (fiksni tečaj konverzije 7,5345)
PREDSJEDNIK UPRAVE: Ivan Kršić, dipl. ing. građ.
ČLANOVI UPRAVE: mr. sc. Darko Barišić, dipl. ing.; Marijan Čužić, dipl. ing.; mr. sc. Damir Lončarić, dipl. ing. stroj.; Subhi Tawfiq, mag. ing. traff.

U popisu sektorskih dokumenata i propisa koje treba poštivati pri izradi plana potrebno je navesti (ažurirati) i zakonsku regulativu za područje željezničke infrastrukture:

- Zakon o željeznici (NN 32/19, 20/21 i 114/22),
- Zakon o sigurnosti i interoperabilnosti željezničkog sustava (NN 63/20),
- Uredba o razvrstavanju željezničkih pruga (NN 84/21),
- Pravilnik o željezničkoj infrastrukturi (NN 127/05 i 16/08),
- Pravilnik o općim uvjetima za gradnju u zaštitnom pružnom i infrastrukturnom pojasu (NN 5/23),
- Pravilnik o uvjetima za određivanje križanja željezničke pruge i drugih prometnica (NN 111/15),
- Pravilnik o načinu osiguravanja prometa na željezničko-cestovnim prijelazima i pješačkim prijelazima preko pruge (NN 111/15).

S poštovanjem,

**Direktor Sektora za razvoj,
pripremu i provedbu investicija i
EU fondova**

Mirko Franović, dipl.ing.grad.





REPUBLIKA HRVATSKA
MINISTARSTVO UNUTARNJIH POSLOVA
RAVNATELJSTVO CIVILNE ZAŠTITE
PODRUČNI URED CIVILNE ZAŠTITE RIJEKA
SLUŽBA INSPEKCIJSKIH POSLOVA RIJEKA



REPUBLIKA HRVATSKA PRIMORSKO - GORANSKA ŽUPANIJA 2170-6 GRAD DELNICE	
Datum:	21-08-2024
Klasifikacijska oznaka:	
Broj posla:	Brojčna oznaka službenika:

KLASA: 245-02/24-11/313
URBROJ: 511-01-375-24-2-AZ
Rijeka, 2. kolovoza 2024.

GRAD DELNICE
TRG 138. BRIGADE HV 4
51300 Delnice

PREDMET: javna rasprava o prijedlogu III Izmjena i dopuna Prostornog plana uređenja Grada Delnica
- mišljenje, dostavlja se

Veza: KLASA: 350-02/23-01/09, URBROJ: 2170-6-4-3-24-10 od 16.07.2024. godine

U svezi vašeg poziva zaprimljenog 18.07.2024. godine, a koji se odnosi na dostavu našeg mišljenja o Prijedlogu III Izmjena i dopuna Prostornog plana uređenja Grada Delnica na području Grada Delnica, sukladno čl. 101. Zakona o prostornom uređenju („Narodne novine“, br. 153/13, 65/17, 114/18, 39/19, 98/19 i 67/23), dostavljamo vam pismeno očitovanje.

U Prijedlogu III Izmjena i dopuna Prostornog plana uređenja Grada Delnica u poglavlju 8.6.2. Zaštita od požara, objavljenog na mrežnim stranicama Grada Delnica sadržane su sve naše tražene i citirane mjere zaštite od požara, pa vam shodno tome izdajemo mišljenje o prihvaćanju Prijedloga III Izmjena i dopuna Prostornog plana uređenja Grada Delnica.

S poštovanjem,

VODITELJ SLUŽBE

Rajko Forempoher



Dostaviti:

1. Grad Delnice,
Delnice, Trg 138. brigade HV 4
2. Pismohrana-ovdje.

Zaprimljeni prijedlozi i primjedbe na prijedlog prostornog plana u javnoj raspravi



REPUBLIKA HRVATSKA
PRIMORSKO - GORANSKA ŽUPANIJA
2170-6 GRAD DELNICE

Datum:	31-07-2024
Klasifikacijska oznaka:	
Redni broj:	Brojčna oznaka službenika:

Ingrid Rožić <pisarnica@delnice.hr>

Zahtjev za proširenje građevinskog područja

1 poruka

Andreja [redacted]
Prima: pisarnica@delnice.hr

30. srpnja 2024. u 17:29

Poštovani,

u prilogu vam šaljem zahtjev za proširenjem građevinskog područja na zemljištima na kojima imam vlasnički udio sa mojom sestrom Anitom Martinek, pošto mi je dano na znanje da je u tijeku javna rasprava za 3. izmjene prostornog plana grada Delnice (do 1.8.).

Hvala vam puno.


S poštovanjem,
Andreja Martinek

Broj priloga: 2

- zahtjev za proširenjem građevinskog područja Martinek (1).docx
17K
- vlasnicki_list (1).pdf
87K

PODNOŠITELJ PRIJEDLOGA:

ANDREJA MARTINEK



GRAD DELNICE
Trg 138. brigade HV 4,
51300 Delnice

PREDMET: Zahtjev/prijedlog za proširenjem građevinskog područja

Poštovani,

Ovim putem kao vlasnica nekretnina – zemljišta :

- Kč.br. 2491/1, 2492/2, 2498, 2499 i 2500 sve k.o. Crni Lug

podnosim zahtjev/prijedlog za proširenjem građevinskog područja na predmetnim nekretninama u cijelosti.

Prilog:

- *vlasnički list za predmetne nekretnine*

S poštovanjem,

Andreja Martinek:

A handwritten signature in black ink, appearing to read 'Martinek', written over a horizontal line. To the right of the signature is a circular stamp or mark.



REPUBLIKA HRVATSKA
PRIMORSKO - GORANSKA ŽUPANIJA
2170-6 GRAD DELNICE

Datum:	31-07-2024
Klasifikacijska oznaka:	
Redni broj:	Brojčana oznaka službenika:

Ingrid Rožić <pisarnica@delnice.hr>

Zahtjev za proširenjem građevinskog područja - Martinek

Broj poruka: 2

Anita Martinek <[redacted]@gmail.com>
Prima: "pisarnica@delnice.hr" <pisarnica@delnice.hr>

30. srpnja 2024. u 15:01

Postovani,
u prilogu vam šaljem zahtjev za proširenjem građevinskog područja na zemljištima na kojima imam vlasnicki udio sa mojom sestrom Andrejom Martinek.
Posto mi je dano na znanje da je u tijeku javna rasprava za 3. izmjene prostornog plana grada Delnice (do 1.8.).

Hvala vam puno.

S postovanjem,
Anita Martinek

Broj priloga: 2

vlasnicki_list.pdf
87K

zahtjev za proširenjem građevinskog područja Martinek.pdf
237K

Anita Martinek <martinek.anita@gmail.com>
Prima: "pisarnica@delnice.hr" <pisarnica@delnice.hr>

30. srpnja 2024. u 15:06

Nadodajem da živim u inozemstvu i nisam u mogućnosti proći osobno kod vas nazalost, stoga vas molim da uvazite moj zahtjev u prethodnom email.

Jos jednom hvala.

S postovanjem,
Anita Martinek
[Citirani tekst je skriven]

[redacted]

[redacted]

PODNOŠITELJ PRIJEDLOGA:

ANITA MARTINEK



GRAD DELNICE

**Trg 138. brigade HV 4,
51300 Delnice**

PREDMET: Zahtjev/prijedlog za proširenjem građevinskog područja

Poštovani,

Ovim putem kao vlasnica nekretnina – zemljišta :

- Kč.br. 2491/1, 2492/2, 2498, 2499 i 2500 sve k.o. Crni Lug


podnosim zahtjev/prijedlog za proširenjem građevinskog područja na predmetnim nekretninama u cijelosti.

Prilog:

- *vlasnički list za predmetne nekretnine*

S poštovanjem,

Anita Martinek:



Grad Delnice
Trg 138. brigade HV 4
51300 Delnice

REPUBLIKA HRVATSKA PRIMORSKO - GORANSKA ŽUPANIJA 2170-6 GRAD DELNICE	
Datum:	29-07-2024
Klasifikacijska oznaka:	
Redni broj:	Brojčana oznaka službenika:

Bernardka Zagorščak

Predmet: zahtjev za prenamjenu poljoprivrednog zemljišta

Molim gore navedeni naslov za prenamjenu kč. 144 u Katastarskoj općini Grbajel iz poljoprivrednog u građevinsko zemljište.

Unaprijed hvala.

29. srpnja 2024.

S poštovanjem
Bernardka Zagorščak

Zagorščak

Grad Delnice PRIMLJENO: 29.07.2024. 12:30 KLASA: 350-02/24-01/09 REDNI BROJ AKTA: 1
--



OSOBNİ PODACI

PRIMJEDBA I PRIJEDLOG IZMJENE PROSTORNOG PLANA GRADA DELNICE NA PODRUČJU NASELJA BROD NA KUPI

Poštovani,

dana 23.7.2024. bio sam u prostorijama grada Delnica, na uvidu za novi prijedlog prostornog plana grada Delnica s akcentom na prijedlog prostornog plana naselja Brod na Kupi. U mjestu Brod na Kupi vlasnik sam čestice 75/32 (slika u prilogu) koja je po novom planu ušla u građevinsku zonu. Uvidom u plan utvrdili smo da ta čestica trenutno nema prilazni put, što bi trebalo ovim planom izmijeniti.

Naime prije par godina , zbog jakih podzemnih voda , u suradnji s gradom Delnice ,hrvatske vode –ispostava Delnice pristupila je hitnoj izgradnji oborinskih kanala kako bi se smanjile štete na objektima na području Zapolja brodskog.

Isti dan sam razgovarao i sa gosp. Vanjom Račkim voditeljem ispostave Hrvatskih voda u Delnicama. Gospodin Rački mi je objasnio da je zbog hitnosti izgradnje oborinskog kanala odlučeno, u dogovoru s gradom Delnice , da se oni izgrade na prilaznim putevima parcelama zbog lakšeg rješavanja imovinskih odnosa.

Kako se kod izgradnje radilo sa interventnim sredstvima i nije bilo dovoljno novaca da se put stavi u ponovnu funkciju, Hrvatske vode su radove izvele na način, da su samo kod novog naselja u Brodu na Kupi, u dužini cca 150 m u put ugradile cijevi i put se pustio u funkciju. U ostalom dijelu, kanal je samo popločen kamenim pločama i nije se zatvarao tako da je put od tada van funkcije.

OSOBNİ PODACI

Nakon završetka radova na oborinskom kanalu, novoizgrađeni kanal prepušten je gradu Delnice, na daljnje održavanje i sanaciju jer se radi o komunalnom objektu.

Na žalost od tada grad Delnice nije poduzeo ništa, a cca 14 parcela ostalo je bez prilaznog puta (osim moje parcele 75/32 još su bez prilaza na parcele ostali vlasnici parcela 75/31;75/32;75/30;/75/29;75/28;75/27;75/26;75/25;75/24;75/23;75/22;75/21 i 75/20

Kako vlasnici gore navedenih parcela, svoje parcele ne mogu koristiti jer nemaju riješene pristupne puteve, molimo Vas da kroz ovaj plan, u dijelu detaljne razrade plana, pristupite rješavanju prilaznih puteva jer su neke i obuhvaćene građevinskom zonom. Osnovno kod planiranja građevinske zone je da sve parcele imaju osigurane pristupni put.

Sa ovom primjedbom upoznao sam i predsjednika MO Brod na Kupi gosp. Davorina Klobučara, koji je rekao da je suglasan s primjedbom. Isto tako suglasni su i vlasnici parcela kojima je uskraćen pristup s parcela na javne površine.

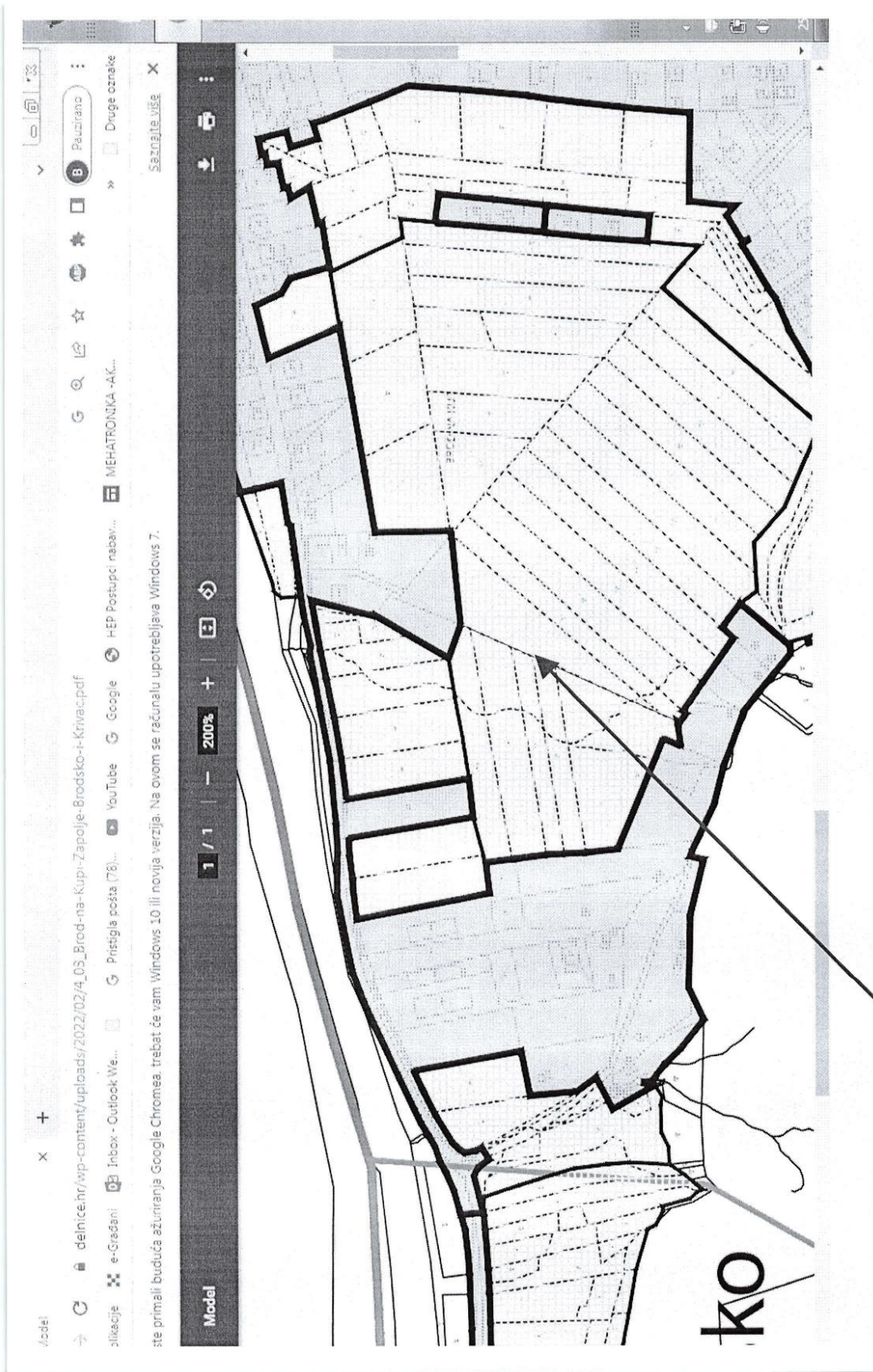
Ukoliko imate potrebe za dodatnim razgovorima sprema sam se odazvati.

Karlovac, 26.07.2024.

mr.sc. Boris Ožanić dipl. ing.el.

KONTAKT:





SLIKA 1
PREDMETNA PARCELA



**PREDMETNA ČESTICA
NA KATASTRU
ČES 75/32**

**SLIKA 2
VAŽEĆI KATASTAR**



SLIKA 3
NA SLICI SVIJETLIJOM BOJOM OZNAČEN NEKADAŠNJI PRILAZNI PUT ZA PARCELE KOJI JE PRIJE PAR GODINA PREKOPAN OD STRANE HRVATSKIH VODA KAKO BI SE RIJEŠIO PROBLEM PODZEMNIH VODA. PUT JE SAMO U DUŽINI CCA 100 m SANIRAN NA NAČIN DA SU UKOPANE ODVODNE CIJEVI A OSTATAK KANALA JE OBIČAN KAMENOM I BIT NIJE ODGOVORAN ZA IZOTVORU

REPUBLIKA HRVATSKA	
PRIMORSKO-GORANSKA ŽUPANIJA	
GRAD DELNICE	
Datum:	31.07.2024.
Klasifikacijski oznaka:	
Radni broj:	Broj: 1.0000.1.0000.000

BROJSKI KAMP d.o.o.
Jurja Dobrile 11
51000 Rijeka

GRAD DELNICE
Trg 138. Brigade HV 4
51300 DELNICE

predmet: Primjedbe i prijedlozi
na prijedlog III. Izmjena i dopuna Prostornog plana uređenja Grada Delnica
- dostavljaju se

Poštovani,

ovim putem Gradu Delnice kao nositelju izrade, dostavljamo primjedbe na prijedlog III. Izmjena i dopuna Prostornog plana uređenja Grada Delnica (u daljnjem tekstu: prijedlog izmjena i dopuna PPUG ili plan), u objavljenom trajanju javne rasprave.

Primjedbe i prijedloge upućujemo na slijedeće:

- a. uvjete građenja složene građevine ugostiteljsko-turističke namjene u građevinskom području naselja Brod na Kupi, utvrđene člankom 69. prijedloga izmjena i dopuna PPUG, koje se odnose na zemljište u Brodu na Kupi, u koje su uključene katastarske čestice: 141/1, 141/2, 141/11 i 142/6, sve KO Brod na Kupi, ukupne površine okvirno 14.009 m², u vlasništvu tvrtke BROJSKI KAMP d.o.o., koja na istom zemljištu namjerava izgraditi kamp i hotel,
 - b. korištenje obalnog pojasa i vodnih površina Kupice na potezu uz istočnu granicu građevne čestice složene građevine ugostiteljsko-turističke namjene, kampa i hotela u Brodu na Kupi,
 - c. planiranje sportsko rekreacijske građevine izvan građevinskog područja - izletišta/odmorišta za bicikliste i motocikliste, na zemljištu koje uključuje katastarske čestice: 1487, 1488 i 11489 sve KO Brod na Kupi, uz državnu cestu, nedaleko naselja Mala Lešnica.
- a. **Primjedbe i prijedlozi na uvjete građenja građevine ugostiteljsko-turističke namjene u građevinskom području naselja, utvrđene člankom 69. prijedloga izmjena i dopuna PPUG**

Primjedbe zasnivamo na izrađenoj idejnoj dokumentaciji za kamp Brod na Kupi: Konceptiji urbanističkog rješenja kampa i pojasa do Kupice, temeljem kojeg su provjerene prostorne mogućnosti i programi ugostiteljsko-turističkih sadržaja uključujući primjenu relevantnih važećih propisa iz domene prostornog uređenja, gradnje i ugostiteljsko-turističke djelatnosti.

S pretežnim dijelom odredbi članka 69., s prostornim konceptom i planiranim uvjetima gradnje složene građevine ugostiteljsko-turističke namjene (kamp i hotel) smo suglasni, ali u cilju optimalne i racionalne izgradnje ove složene građevine u turistički još uvijek neafirmiranom prostoru, molimo da razmotrite i uvažite primjedbe koje navodimo i obrazložimo u nastavku primjedbe.

1. Planirani kapacitet kampa zadovoljava kao i kategorija 4*, međutim u okolnostima realno očekivane fazne gradnje zbog potrebe znatnih početnih ulaganja, bilo bi racionalno u početnim fazama dozvoliti mogućnost kategorije 3* te molimo da se ista mogućnost uvrsti u plan.

2. Inicijalno iskazani kapacitet hotela s 25 soba ocjenjen je neracionalnim i neisplativim s aspekta ugostiteljsko-turističke djelatnosti i korištenja zajedničkih hotelskih sadržaja kao što su restoran s kuhinjom, višenamjenska konferencijska dvorana, fitnes i wellness sadržaji. Upućuje se na optimalan kapacitet malog hotela koji bi iznosio do 60 dvokrevetnih soba, odnosno do 120 gostiju, te se molimo da se mogućnost navedenog kapaciteta uvrsti u plan.

Izradom koncepcije urbanističkog rješenja provjerena je mogućnost postizanja navedenog kapaciteta na način da se iznad prizemlja građevine hotela koje se namjenjuje za javne i zajedničke sadržaje, u istom gabaritu izgrade dvije etaže sa sobama, te potkrovlje na kojem bi djelom bile izgrađene sobe a dijelom sadržaji fitnesa i wellnessa.

Što se tiče kategorije smještaja, uz isto obrazloženje kao za kamp, racionalno je u početnim fazama dozvoliti mogućnost kategorije 3* te molimo da se ista mogućnost uvrsti u plan.

3. Izradom koncepcije urbanističkog rješenja utvrđeno je da, prijedlogom izmjena i dopuna PPUG, propisan najveći dopušteni ukupni koeficijent izgrađenosti građevinske čestice (kig) je 0,1 nije dovoljan da bi se izgradili svi nužni programski sadržaji kampa i hotela, te bi ga trebalo u manjoj mjeri povećati, kako bi iznosio najmanje 0,15 ili optimalno 0,2.

U slučaju da se odredi (kig) je 0,15, bilo bi nužno propisati da se površine pod dijelovima građevine kao što su tople i suhe veze, nadstrešnice i pokretne kućice ne računavaju u izgrađenu površinu kod obračuna najvećeg dopuštenog koeficijenta izgrađenosti građevinske čestice određenog ovim planom. Da se izbjegnemo nejasnoće u provedbi plana, predlažemo da se izrijekom navedu sve građevine ili njihovi dijelovi koji se ne računavaju u površinu tlocrtne projekcije svih zatvorenih građevina.

4. Izradom koncepcije urbanističkog rješenja utvrđena je optimalna lokacija za smještaj zaposlenika na katu pomoćne građevine gdje se smješta 20 zaposlenika, pretežno u sobama s do 3 ležaja ali i u sobama s 4 ležaja, i to zbog opredjeljenja investitora da se smještaj zaposlenika predvidi u prostoru boljeg standarda i veće površine, koji pored kupaonice i spavaćeg dijela sadrži manju kuhinju i blagovaonski dio, te molimo da se ista mogućnost uvrsti u plan ili da se broj kreveta u jedinici za smještaj zaposlenika ne uvjetuje.
5. Izradom koncepcije urbanističkog rješenja utvrđeno je da površina tla pod zelenilom može iznositi oko 25%, s obzirom na potrebne površine građevina, površina za kampiranje, kolnih prometnica, parkirališta, pješačkih i rekreacijskih površina.

Kamp parcele se zbog dimenzija suvremenih kampera ozelenjuju isključivo rubno, sadnjom živice i sadnjom stablašica na graničnim linijama između kamp parcela.

Iz dostavljenog grafičkog priloga s prikazom koncepcije organizacije, gradnje i uređenja prostora, razvidno je da je zelenilo dominantno zastupljeno u ovom prostoru i kad površina tla pod zelenilom iznosi približno 25 % površine građevne čestice, jer se pored toga predviđaju drvoredi i grupe stablašica posebno rubom kamp parcela i na pješačkim površinama. Molimo da se minimalna površina tla pod zelenilom smanji s 40% na 25% jer u ovom prostoru najviše toliki udio omogućava realizaciju planiranog programa s najviše 200 gostiju u kampu, konkretno u ovom slučaju ni uz bitno manji kapacitet od 150 gostiju nije bilo moguće postići 40 % tla pod zelenilom.

6. Predlažemo preformuliranje odredbe plana koja određuje da se „područje smještaja kamp mjesta/kamp parcela i pokretnih kućica mora od ostalih dijelova naselja (prema istočnom, sjevernom i južnom dijelu građevne čestice) odvojiti pojasom zelenila minimalne visine 2 m“. Pitanje je na koji način bi bilo moguće u trenutku ishođenja uporabne dozvole osigurati poštivanje te odredbe. Vjerojatno se nije mislilo da bi to zelenilo trebale biti stablašice, a da bi živica dosegla tu visinu uz vrhunsku njegu treba desetak godina, penjačici pak treba konstrukcija za penjanje i isto duže vrijeme da bi mogla činiti „pojas zelenila“. Prema istočnom dijelu građevne čestice je gusto obrastao zeleni prostor obale Kupice.

Jasna je planerska intencija da se kamp od ostatka naselja odvoji pojasom zelenila ali uvjet treba drugačije formulirati, možda određivanjem intenzivno ozelenjenog pojasa uz granicu građevne čestice i određivanjem njegove širine.

7. Molimo da se na građevnoj čestici planira mogućnost izgradnje otvorenog bazena.

U ovom bi kampu bio dovoljan bazen površine 112 m², odnosno dimenzija 7 m x 16 m. Manji otvoreni bazen se prema Pravilniku o jednostavnim i drugim građevinama i radovima (NN 112/2017, 34/2018, 36/2019, 98/19, 31/20, 74/22, 155/23), smatra jednostavnom građevinom. Člankom 4. točkom 20. istog pravilnika se upravo za kampove posebno dozvoljava, bez građevinske dozvole a u skladu s glavnim projektom, gradnja bazena tlocrtna površine do 100 m² ukopanog u tlo i smještenog unutar građevne čestice ili obuhvata zahvata u prostoru kampa.

Slijedom odredbe navedenog propisa smatramo da je isto ili slično uputno i potrebno planirati prijedlogom izmjena i dopuna PPUG.

Vezano na potrebe samog kompleksa, ističemo da je u ljetnom razdoblju, kad se u najvećoj mjeri očekuje popunjenost kampa i hotela, dovoljno gostima ponuditi otvoreni bazen, kada je i znatno ugodnije korištenje otvorenog bazena.

Zatvoreni bazen bi bio primjereniji za korištenje u zimskom dijelu godine, međutim tada se očekuje minimalna i povremena posjećenost samo hotela, pa zbog troškova izgradnje i troškova grijanja zimi, zatvoreni bazen ne bi bio isplativ.

Napominjemo da se prema članku 67. plana, kojim se također propisuje izgradnja ugostiteljsko turističkih građevina u naselju, i to građevina skupine hotela - vrsta hotel, pansion, aparthotel, hotel posebnog standarda te skupine ostali ugostiteljski objekti za smještaj vrste: prenočišta, odmarališta, hosteli, domovi, za sve navedene građevine dozvoljava gradnja otvorenih bazena, što smatramo korektnim i primjenjivim i za ovu složenu građevinu kampa i hotela.

8. Potrebno je planirati mogućnost izgradnje poslovnih, uredskih sadržaja za upravu i prateće službe, budući da su isti nužni za organizaciju i vođenje rada ugostiteljsko-turističkog sadržaja kampa i hotela.

Rekonstrukcijom postojeće građevine recepcije sagrađene na ulazu u ex DIP-a Brod na Kupi moguće je osigurati adekvatan prostor za navedenu namjenu: upravu i recepciju, za što nije dovoljna površina postojeće građevine, već bi trebalo osigurati izgrađenu površinu građevine od najmanje 170 m². Prema prijedlogu plana pomoćna građevina recepcije može imati najveću dozvoljenu površinu 150 m². Kad građevina uključuje i uredske sadržaje trebalo bi njenu površinu povećati prema stvarnim potrebama ili takvu pomoćnu građevinu planirati kao pomoćnu građevinu za koju dozvoljena tlocrtna projekcija u iznosi do 250 m², što je već planirano prijedlogom plana za ovaj prostor.

Grafički prilog primjedbi/prijedlogu:

Izvod iz Idejnog rješenja kampa Brod na kupi- Konceptcija urbanističkog rješenja, u mjerilu 1:500

- b. Primjedbe i prijedlozi koji se odnose na korištenje obalnog pojasa i vodnih površina Kupice na potezu uz istočnu granicu građevne čestice složene građevine ugostiteljsko-turističke namjene, kampa i hotela u Brodu na Kupi,

Intencija investitora je valorizirati atraktivan smještaj građevine ugostiteljsko-turističke namjene, kampa i hotela u Brod na Kupi, neposredno uz sam vodotok Kupice, te ima namjeru poduzeti zahvat za uređenje obalnog pojasa širine 10 m od obalne crte i vodotoka Kupice, u skladu odredbama za provedbu ovoga plana i posebnim uvjetima javnopravnog tijela.

Na prostoru obalnog pojasa i vodotok Kupice izvan prostora građevne čestice građevine ugostiteljsko-turističke namjene, predlaže urediti obalnu šetnicu, okvirne širine 2 m s proširenjem/odmorištem u vidu drvene platforme koja bi se mogla koristiti i u funkciji sportskog ribolova mušičarenjem, a radi osiguranja minimalne količine vode u vodotoku uzvodno, predložena je lokacija ustave.

Predlažemo da se ovim planom propišu adekvatni uvjeti (dopunom članka 131.) temeljem kojih bi bilo dozvoljeno razmotriti mogućnost realizacije predloženih, primjerenih, minimalnih zahvata uređenja i korištenja prostora obalnog pojasa i vodotoka Kupice, sve u skladu s posebnim uvjetima Hrvatskih voda i tijela nadležnog za zaštitu prirode.

Grafički prilog primjedbi/prijedlogu:

Izvod iz Idejnog rješenja kampa Brod na kupi- Konceptija urbanističkog rješenja, u mjerilu 1:500.

c. Primjedbe i prijedlozi koji se odnose na planiranje sportsko rekreacijske građevine izvan građevinskog područja - izletišta/odmorišta za bicikliste i motocikliste Mala Lešnica

Na našem zemljištu ukupne površine oko 7.200 m², koje uključuje katastarske čestice: 1487, 1488 i 11489 sve KO Brod na Kupi, namjeravamo urediti izletišta/odmorišta prije svega za bicikliste i motocikliste, ali i za druge izletnike.

Zemljište se proteže uzdužno između državne ceste i vodotoka Kupice, a udaljeno je više od 2.000 m od građevinskog područja Mala Lešnica.

U sklopu izletišta/odmorišta planiramo u zelenilu, pod postojećim stablašicama urediti površinu parkirališta, izgraditi manji ugostiteljski punkt za usluživanje jednostavnih jela i pića, s otvorenim i natkrivenim terasama koje su opremljene stolovima, stolicama, grupama za odmor i sl., sanitarni čvor, priključke na postojeću javnu infrastrukturu, odnosno izgraditi vlastitu potrebnu infrastrukturu.

Prijedlogom izmjena i dopuna PPUG-a, poglavljima 2.3.1.2. Građenje i korištenje prostora izvan građevinskog područja, 2.3.1.2.2. Građenje na prirodnim područjima, 2.3.1.2.2. Građenje na prirodnim područjima, 2.3.1.2.2.4. Sportsko-rekreacijske površine na prirodnim površinama te člancima 117c. već sad su propisani uvjeti koji su primjereni za navedeni zahvat.

Bilo bi potrebno dopuniti članak 17c., stavak (2) petom točkom:- R3-5 izletišta odmorišta za bicikliste i motocikliste Mala Lešnica, kao izdvojenu lokaciju za gradnju sportsko-rekreacijske građevine te utvrditi uvjete gradnje i uređenja. Istu lokaciju je potrebno označiti u kartografskim prikazima plana.

Grafički prilog primjedbi/prijedlogu: Izvod iz katastarskog plana.

Vjerujemo da su naše primjedbe/ prijedlozi osnovane i argumentirane, dodatno ilustrirane kroz grafičku prezentaciju prijedloga organizacije, gradnje i uređenja prostora, te da ćete iste razmotriti i prihvatiti, sve u cilju predstojeće realizacije planiranog zahvata, kampa s hotelom u Brodu na Kupi i izletišta/odmorišta za bicikliste i motocikliste nedaleko Male Lešnice.

U Rijeci, 30.07.2024.

S izrazima poštovanja,

BROJSKI kamp
d.o.o., Rijeka, Jurja Dobriće 11

Za BROJSKI KAMP d.o.o.

direktor Goran Brašnić



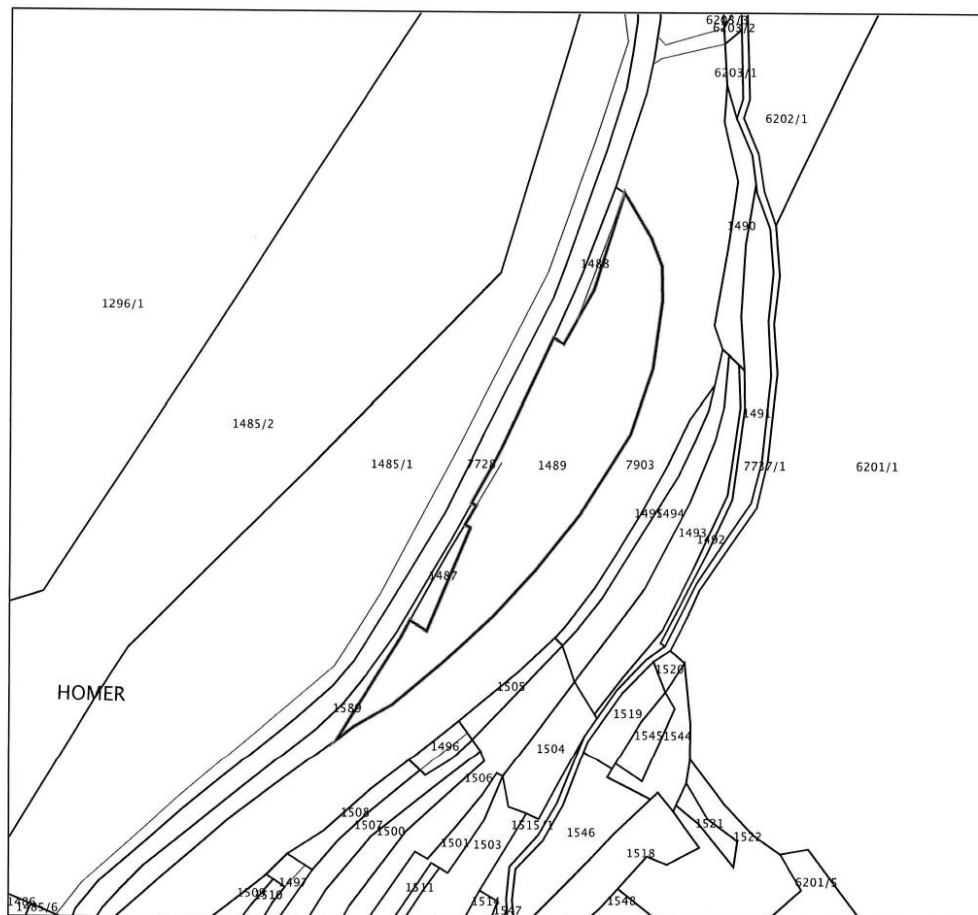
REPUBLIKA HRVATSKA
DRŽAVNA GEODETSKA UPRAVA
PODRUČNI URED ZA KATASTAR RIJEKA
ODJEL ZA KATASTAR NEKRETNINA DELNICE

NESLUŽBENA KOPIJA
K.o. BROD NA KUPI
k.č.br.: 1489

Stanje na dan: 12.04.2024.

IZVOD IZ KATASTARSKOG PLANA

Mjerilo 1:2000
Izvorno mjerilo 1:2880





Darko Grgurić



REPUBLIKA HRVATSKA PRIMORSKO - GORANSKA ŽUPANIJA 2170-6 GRAD DELNICE	
Datum:	20-07-2024
Klasifikacijska oznaka:	
Radni broj:	Brojčana oznaka službenika:

Grad Delnice

Trg 138. brigade HV 4,

51300 Delnice

Predmet: JAVNA RASPRAVA O PRIJEDLOGU III. IZMJENA I DOPUNA PROSTORNOG PLANA UREĐENJA
GRADA DELNICA





Vlasnik sam k.č. 13950/28, k.o. Delnice II. Taj dio naselja Delnice je izgrađen od cca 1970 g. do 1990. g. te je kao takav jasno formiran odnosno nalazi se u izgrađenom i uređenom dijelu. U neposrednoj blizini (crveno označeno) se nalaze k.č. u vlasništvu Grada Delnica koje su također unutar građevinskog područja. Radi se o k.č. koje su u naravi šuma kako slijedi:

13950/1 – upojni bunar slivnih voda,

13950/87, 13950/13, 13950/12, 13950/88, 13949/1, 13950/76 – pokos, nepravilan oblik, visinski jako denivelirane s obzirom na javnu površinu i okolne k.č. i nalaze se između postojećih stambenih objekata.

Drugim riječima, da su navedene k.č. povoljne za gradnju iste bi sa sigurnošću do danas bile izgrađene. Eventualnom sadašnjom izgradnjom na takvim k.č. (koje su plod nedorečenog dosadašnjeg planiranja) u velikoj većini slučajeva bi došlo do određene devastacije okolnih izgrađenih k.č. Htio bih napomenuti da u samom naselju Delnice ima još takvih lokacija koje su lako vidljive uvidom u katastar i nalaze se u izgrađenom i uređenom dijelu naselja.

U ovim izmjenama i dopunama je vidljivo da postoji nedostatak propisane površine građevinskih područja te su neka građevinska područja (Delnice i Dedin) izostavljena iz građevinskih područja kako bi se formirala neka nova odnosno funkcionalnija/logičnija.

Moj je prijedlog da se i ovakve površine koje sam naveo izostave iz građevinskih područja naselja?

Ako to nije moguće u ovoj razini plana moje je pitanje koji je propisani način da takve površine ostanu neizgrađene odnosno „zelene“ (da li je to izmjenom namjene u UPU ili nešto drugo) budući su za novu gradnju neprikladne i kao što sam rekao eventualnom novom izgradnjom došlo bi zasigurno do određene devastacije okolnih izgrađenih k.č.?


Delnice, 28.07.2024.

Darko Grgurić, univ.mag.ing.el.

Stranica 2 od 2

1. 08. 2024. 11:56

Grad Delnice Mail - Re: amandmani_prostorni_plan



Lidija Ružić <lidija@delnice.hr>

Re: amandmani_prostorni_plan

REPUBLIKA HRVATSKA
PRIMORSKO - GORANSKA ŽUPANIJA
2170-6 GRAD DELNICE

Delnica (11/21)

David Janeš <[REDACTED]>
To: "lidija@delnice.hr" <lidija@delnice.hr>

Datum:	01-08-2024	Thu, Aug 1, 2024 at 11:55 AM
Klasifikacijska oznaka:		
Redni broj:	Brojčana oznaka službenika:	

Poštovana,

sukladno Odluci o izradi III. izmjena i dopuna prostornog plana uređenja grada Delnice, od dana 30. studenog 2023. godine te navedenog roka od 90 dana za izradu Nacrta prijedloga Izmjena i dopuna Plana, u prilogu ove e-pošte Vam šaljem svoje prijedloge potrebnih izmjena unutar postojećeg prostornog plana.

Molim Vas za potvrdu primitka e-pošte, te se unaprijed zahvaljujem na istome.

Srdačan pozdrav

David Janeš

Poslano iz aplikacije Outlook za Android

From: David Janeš
Sent: Friday, February 23, 2024 12:15:43 PM
To: goranka@delnice.hr <goranka@delnice.hr>
Subject: amandmani_prostorni_plan

[Quoted text hidden]

Amandmani - Prostorni plan Delnice DJ.pdf
289K

Amandmani na postojeći Prostorni plana uređenja grada Delnica (11/21)

Poštovani,

javljam Vam se zbog neophodnih izmjena Prostornog plana uređenja grada Delnica (dalje u tekstu: PP) objavljenog u Službenim novinama grada Delnica (11/21), a sukladno Odluci o izradi III. izmjena i dopuna prostornog plana uređenja grada Delnica, od dana 30. studenog 2023. godine.

Potrebe za promjenama PP-a podnosim kao član OPG-a Ranch Firehill sa sjedištem u Požaru 21, 51302 Kuželj. Tražene promjene argumentiram činjenicom kako smo zbog trenutno važećeg PP-a bili onemogućeni aplicirati na mjere ruralnog razvoja, konkretnije na natječaj za provedbu podmjere 4.4. »Potpora za neproduktivna ulaganja povezana s ostvarenjem ciljeva poljoprivrede, okoliša i klimatskih promjena« – provedba tipa operacije 4.4.1 "Neproduktivna ulaganja povezana s očuvanjem okoliša" od 7. travnja 2023. godine.

Navedenom mjerom kanilo se izvršiti ulaganje u izgradnju jednostavne građevine namijenjene sklanjanju stoke i zaštiti od napada velikih zvijeri, koji je u skladu s člankom 1. i člankom 2., stavkom 1., točkom 18b. Pravilnika o jednostavnim i drugim građevinama i radovima (NN 112/2017, 34/2018, 36/2019, 98/2019, 31/2020 i 74/2022), na poljoprivrednom zemljištu, čestici oznake k.č.br. 4251 k.o. Turke (Zemljišnoknjižni odjel Delnice). Spomenuta mjera između brojne druge dokumentacije zahtijevala je i **mišljenje upravnog odjela nadležnog za poslove graditeljstva i prostornog uređenja o usklađenosti zahvata s Prostornim planom.**

Sukladno navedenom, mišljenja sam da se u postojećem PP-u (11/21) propisuju dvije nepojmljive i apsolutno besmislene stavke:

1. članak 27, stavak (6) propisuje *Građevine koje se grade na prirodnim područjima moraju biti udaljene od građevinskog područja, građevnog zemljišta i ostalih građevina izvan građevnog područja, izuzev građevina linijske infrastrukture, najmanje: a) 500m za uzgoj bilja b) 2000m za stočarske djelatnosti c) 500m za šumarsku djelatnost i lovstvo d) 2000m za sportsko rekreacijsku namjenu.*

2. članak 38, stavak 6. *Farme za uzgoj stoke i peradi mogu se graditi ovisno o površini poljoprivrednog zemljišta: na zemljištu minimalne površine 10.000 m²; građevina za držanje stoke.*

Vjerujem da je iz ključnih (podebljanih) dijelova rečenica sasvim jasno kako navedeno ne odgovara naravi zemljišno knjižnog stanja Gorskog kotara, odnosno području grada Delnica. Naime, prosječne veličine katastarskih čestica u katastarskoj općini Turke (kojoj pripadamo) kreću se okvirno od 200 do 800 četvornih metara. Već iz toga je razvidno da je minimalnu veličinu čestice od 1 hektara (10.000 m²) nemoguće pronaći, izuzev šumskog područja (čestica) kojima gospodari tvrtka Hrvatske šume d.o.o. Potom, udaljenost od najmanje 2 kilometra od ruba građevinskog područja je apsurdna, jer bi postavljanjem omeđenih površina u odgovarajućem GIS programskom alatu došli do zaključka kako je navedenu nadstrešnicu za zaštitu stoke od predatora u našem slučaju moguće graditi u najdubljim dijelovima šume (npr. šumski predjeli Čopov laz ili Praprot). Naravno, riječ je o rigidnom primjeru.

Sukladno prethodno pojašnjenom, u nastavku teksta navodim svoje prijedloge na postojeći PP.


Ukoliko se grad Delnice kao grad želi zaštititi od nicanja neželjenih građevina u funkciji poljoprivrede, a naročito stočarstva u rubnom djelu građevinskog područja, predlažem **razredbu građevinskih područja po brojnosti populacije stanovništva** pojedinih naselja na sljedeći način:

1. *Građevine koje se grade na prirodnim područjima moraju biti udaljene od građevinskog područja, građevnog zemljišta i ostalih građevina izvan građevnog područja, izuzev građevina linijske infrastrukture, najmanje:*

- a) za uzgoj bilja: a1) u naseljima sa manje od 100 stanovnika – izvan građevinske linije, a2) u naseljima od 100 do 1.000 stanovnika – najmanje 100 m, a3) u naseljima sa više od 1.000 stanovnika – najmanje 500 m,
- b) za stočarske djelatnosti: b1) u naseljima sa manje od 100 stanovnika – izvan građevinske linije, a2) u naseljima od 100 do 1.000 stanovnika – najmanje 200 m, a3) u naseljima sa više od 1.000 stanovnika – najmanje 1.000 m,
- c) za šumarsku djelatnost i lovstvo 500m,
- d) za športsko rekreacijsku namjenu 500m.
2. Građevine namijenjene držanju stoke i peradi mogu se graditi ovisno o površini poljoprivrednog zemljišta:
- na zemljištu minimalne površine 400 m². Pod poljoprivrednim zemljištem smatra se zemljište sa poljoprivrednom namjenom (izvan građevinskog područja), a koje u naravi može biti predstavljeno jednom ili većim brojem međusobno naslonjenih (susjednih) čestica čija zbirna površina mora biti veća od 400 m², uz poštivanje izgrađenosti poljoprivrednog zemljišta od najviše (k_{ig}) 0,80 (npr. na zemljištu površine 400 m² najveća dopuštena površina objekta je 320 m²),
 - najveća dopuštena površina objekta namijenjenog smještaju stoke (goveda, ovce, koze i sl.) iznosi 500 m², pri čemu izgrađenost poljoprivrednog zemljišta (čestica/čestice) ne smije biti veća od (k_{ig}) 0,80 (npr. za objekt površine 500 m² najmanja površina poljoprivrednog zemljišta je 625 m²),
 - najmanja udaljenost ruba građevine od regulacijskog pravca (prometnice) iznosi 6,0 metara,
 - najveća dopuštena visina građevine iznosi 7 m,
 - najveća dopuštena površina spremišta iznosi 400 m².

Shodno navedenom, molim Vas za razmatranje i uvažavanje navedenih amandmana, kako biste nama, ali i ostalim poljoprivrednicima ovoga podneblja omogućili izgradnju objekata u namjeni poljoprivrede te u skladu s time i povlačenja EU sredstava za unaprjeđenje poljoprivrede Gorskog kotara.

S poštovanjem,



dr. sc. David Janeš, mag. ing. silv.

26. 07. 2024. 10:42

Grad Delnice Mail - (no subject)



Lidija Ružić <lidija@delnice.hr>

(no subject)

1 message

Gordana Piskač <[REDACTED]>

To: Ingrid Rožić <pisarnica.delnice@gmail.com>, Lidija Mihajlović <lidija.mihajlovi@gmail.com> Fri, Jul 26, 2024 at 10:37 AM

Poštovani,
obzirom u objavi obavijesti o provođenju javne rasprave za Izmjenu i dopunu Prostornog plana Grada Delnica niste naveli adresu za dostavu primjedbi, svoj prijedlog dostavljam na ove adrese.
Kako je u tijeku izrada Izmjene i dopune Prostornog plana Grada Delnice ovim putem upućujem zahtjev za proširenje građevinskog područja na dio parcele 3993 k.o. Grbajel.

Naime navedena parcela je u mom vlasništvu i nalazi se u blizini postojećeg građevinskog područja, a obzirom sam zainteresirana za gradnju manjeg objekta u svrhu razvoja turizma, molim vas da razmotrite mogućnost proširenja građevinskog područja, napominjem da parcela ima pristup na javno prometnu površinu kao i mogućnost priključka na svu potrebnu infrastrukturu te nema razloga da se ista ne obuhvati građevinskim područjem.
Napominjem da je u naselju Grbajel veliki dio slobodnog građevinskog zemljišta već konzumiran te smatram da postoji osnova za proširenje istog.
Vlasnici susjedne parcele br.3994 k.o. Grbajel već su ranije prije posljednje izmjene Plana podnijeli zahtjev za proširenje građ. područja tako da ima više zainteresiranih osoba za predloženu izmjenju.
U nadi da će moj zahtjev biti uvažen srdačno vas pozdravljam.

Gordana Piskač


[REDACTED]
U Delnicama 26.07.2024.

Grad Delnice
Trg 138,brigade 138 HV 4
51300 Delnice

Grad Delnice
PRIMLJENO: 30.07.2024. 10:03
KLASA: 350-02/24-01/11
REDNI BROJ AKTA: 1



Petrović Katica rođ. Pintar



Predmet: Prijedlog – zamolba za promjenu namjene zemljišta

Poštovani,

Vidjela sam na web stranici grada da su u toku izmjene prostornih planova na našem području te Vam dostavljam prijedlog – zamolbu za promjenu namjene zemljišta. Vlasnica sam zemljišta u k.o. 304522 Crni Lug I to: kč 2678,2676,2677 te suvlasnica kč 2679, 2680/1. Rođena sam na Zelinu Crnoluškom u staroj kući. Roditelji su bili vlasnici imanja te su se do smrti bavili poljoprivredom. Nakon njihove smrti imanje je podijeljeno na tri nasljednika te je poljoprivredna djelatnost postala potpuno neisplativa. Mi se svi nekako mučimo da taj prostor održimo za ljudsku prisutnost što nam iziskuje i velike troškove i napor. U razgovoru s rođacima koji su vlasnici na drugim česticama, koji će se zasebno, pojedinačno javiti, vidim da smo svi spremni uložiti dodatni napor, investirati u cilju revitalizacije ovog predivnog prostora . Stoga predlažem da na navedenim česticama izmjenite namjenu u građevinsku ili turističko-ugostiteljsku djelatnost. To je u biti jedina nada da ovaj prostor ostane pogodan za ljudski boravak.

U nadi za pozitivnim rješenjem, iščekujem Vaš odgovor te Vas srdačno pozdravljam!

Petrović Katica rođ. Pintar

Grad Delnice

Trg 138,brigade 138 HV 4

51300 Delnice

Petrović Katica rod. Pintar



Predmet: Prijedlog – zamolba za promjenu namjene zemljišta

Poštovani,

Vidjela sam na web stranici grada da su u toku izmjene prostornih planova na našem području te Vam dostavljam prijedlog – zamolbu za promjenu namjene zemljišta. Vlasnica sam zemljišta u k.o. 304522 Crni Lug I to: kč 2678,2676,2677 te suvlasnica kč 2679, 2680/1. Rođena sam na Zelinu Crnoluškom u staroj kući. Roditelji su bili vlasnici imanja te su se do smrti bavili poljoprivredom. Nakon njihove smrti imanje je podijeljeno na tri nasljednika te je poljoprivredna djelatnost postala potpuno neisplativa. Mi se svi nekako mučimo da taj prostor održimo za ljudsku prisutnost što nam iziskuje i velike troškove i napor. U razgovoru s rođacima koji su vlasnici na drugim česticama, koji će se zasebno, pojedinačno javiti, vidim da smo svi spremni uložiti dodatni napor, investirati u cilju revitalizacije ovog predivnog prostora . Stoga predlažem da na navedenim česticama izmjenite namjenu u građevinsku ili turističko-ugostiteljsku djelatnost. To je u biti jedina nada da ovaj prostor ostane pogodan za ljudski boravak.

U nadi za pozitivnim rješenjem, iščekujem Vaš odgovor te Vas srdačno pozdravljam!

Petrović Katica rod. Pintar

A handwritten signature in blue ink that reads "Petrović Katica".

22. 07. 2024. 11:50

Grad Delnice Mail - Fwd: Zahtjev za prenamjenu zemljišta Turke



Lidija Ružić <lidija@delnice.hr>

Fwd: Zahtjev za prenamjenu zemljišta Turke

1 message

Goranka Kajfeš <goranka@delnice.hr>
To: Lidija Ružić <lidija@delnice.hr>

Mon, Jul 22, 2024 at 11:47 AM

----- Forwarded message -----

Šalje: **Nenad Klepec** <[REDACTED]>
Date: pon, 22. srp 2024. 09:43
Subject: Fwd: Zahtjev za prenamjenu zemljišta Turke
To: goranka@delnice.hr <goranka@delnice.hr>

----- Forwarded message -----

Od: **Dinka Volf Klepec** <dinkavolfklepec@gmail.com>
Date: sre., 29. maj 2024., 13:36
Subject: Zahtjev za prenamjenu zemljišta Turke
To: <pisarnica@delnice.hr>
Cc: nenad klepec <nenadklepec@gmail.com>

Poštovani,

u Prilogu vam šaljem Zahtjev za prenamjenu zemljišta s popratnim dokumentima.
Napominjem da se ispred parcele na cesti nalazi priključak za vodu i struju.

Za sve dodatne informacije na raspolaganju sam.

S poštovanjem,
Nenad Klepec**Grad Delnice**

Trg 138. brigade HV 4, 51300 Delnice
OIB: 03944325629
Matični broj: 02638207
IBAN: HR98 2402006 1806900005

3 attachments **Zahtjev Nenad Klepec.pdf**
42K **Izvadak iz zemljišne knjige Nenad Klepec.pdf**
59K **Sken osobna iskaznica Nenad Klepec.pdf**
136K

Nenad Klepec



Rijeka, 29.05.2024.

GRAD DELNICE
Odjel gradske uprave za komunalni sustav,
imovinu, promet i zaštitu okoliša
Delnice

PREDMET: Zahtjev za prenamjenu zemljišta

Molim da se u postupku izrade izmjene i dopune Prostornog plana uređenja Grada Delnice prenamjeni zemljište označeno kao broj zemljišta (kat. Čestice) 2669 Oranica u Stelnik , Broj ZK uloška:835 , katastarska općina 304697 TURKE, iz poljoprivrednog u građevinsko zemljište.

Razlozi prenamjene: Mogućnost gradnje objekta do 35-40 m2.

Zahtjevu prilažem:

- izvadak iz zemljišne knjige
- fotokopiju osobne iskaznice

Nenad Klepec

A handwritten signature in black ink, appearing to read 'Nenad Klepec', written over a horizontal line.

30.07.2024. 07:30

Grad Delnice Mail - Fwd: Prigovor - uvrštenje u građevinsku zonu



Lidija Ružić <lidija@delnice.hr>

Fwd: Prigovor - uvrštenje u građevinsku zonu

1 message

Ingrid Rožić <pisarnica@delnice.hr>
To: Lidija Ružić <lidija@delnice.hr>

Mon, Jul 29, 2024 at 6:41 PM

----- Prosljeđena poruka -----

Šalje: **Koviljka Anić** <[redacted]>
Datum: ponedjeljak, 29. srpnja 2024.
Predmet: Prigovor - uvrštenje u građevinsku zonu
Prima: pisarnica@delnice.hr

Poštovani,
Budući da naš zahtjev za uvrštenje zemlju u građevinsku zonu nije usvojen, šaljem prigovor na tu odluku i molim da se navedena čestica iz priloga maila ipak uvrsti u građevinsku zonu, budući da je izgrađenost mjesta Golik vrlo visoka (preko 80%), a postoji želja za izgradnjom stambenog objekta na tom području.
Lijep pozdrav,
Anić Koviljka


--
Ingrid Rožić
Voditeljica pisarnice

Grad Delnice
Upravni odjel za lokalnu samoupravu, društvene djelatnosti i opće poslove
Trg 138. brigade HV 4, 51300 Delnice
Tel: 051/812-055
E-mail: pisarnica@delnice.hr

Grad Delnice
Trg 138. brigade HV 4, 51300 Delnice
OIB: 03944325629
Matični broj: 02638207
IBAN: HR98 2402006 1806900005

Zahtjev za uvrštenje u građevinsku zonu (1).pdf
191K

Anić Koviljka (Klobučar Koviljka)



Grad Delnice
Trg 138. brigade HV 4
51300 Delnice

PREDMET:

Zahtjev za prenamjenu zemljišta (uvrštenje u građevinsku zonu)

Molim vas da se u postupku izrade izmjena i dopuna Prostornog plana uređenja Grada Delnica prenamijeni zemljište označeno kao **k.č.br. 4978, MB 304484 k.o. BELO** iz oranice u građevinsko zemljište, tj. da navedeno zemljište uvrstite u građevinsku zonu.

Razlozi prenamjene:

U svrhu razvitka turizma i općeg gospodarskog razvitka Kupske doline i Grada Delnica, planiramo izgradnju smještajnih objekata na spomenutom zemljištu. Molimo da se zemljište uvrsti u građevinsko područje kako bismo mogli realizirati naše projekte.

S poštovanjem,
Anić Koviljka (Klobučar Koviljka)

U Rijeci, 15.5.2023.

Livio Klarić



REPUBLIKA HRVATSKA PRIMORSKO-GORANSKA ŽUPANIJA 21706 GRAD DELNICE	
51-07-2024	
Kada je izdano:	
Projekt: oznaka službenik:	

Delnice, 31.07.2024.

GRAD DELNICE
Jedinstveni upravni odjel
Trg 138. brigade HV 4
51300 Delnice

Predmet: zahtjev za proširenje građevinske zone

Poštovani,


Vlasnik sam kuće i zemljišta na Polanama, kč.br. 9548/2, POLANE površine 3047 m². i to, DVORIŠTE površine 1393 m², PUT površine 83 m², LIVADA površine 1044 m², LIVADA površine 458 m² i KUĆA, Dedin POLANE 27 površine 69 m², zk.ul. 2895, k.o. 304549 DELNICE I, u 1/1 vlasništva.
Povijesna površina parcele bila je 2956 m². U dogovoru sa susjedima, a sve prema korištenju iste već dugi niz godina i tada postavljenim međama, prema novim izmjerama dobio sam površinu od sadašnjih 3047 m².
Zbog navedenog, molim naslov, da mi izađe u susret i pomakne liniju građevinske zone (u prilogu) na liniju sadašnje katastarske čestice, radi se o 91 m², a tada bi imao dovoljno površine za još jednu građevinsku česticu.

Unaprijed se zahvaljujem.



Livio Klarić

Prilog: - povijesni vlasnički list
- vlasnički list
- granica parcele označena na karti III izmjena i dopuna prostornog plana





Fak Miroslav



REPUBLIKA HRVATSKA PRIMORSKO - GORANSKA ŽUPANIJA 21706 GRAD DELNICE	
Datum:	25-07-2024
Klasifikacijska oznaka:	
Radni broj:	Brojčana oznaka službenika:

Grad Delnice
Trg 138. Brigade HV 4
51 300 Delnice

Predmet : Prigovor na odluku Grada Delnica na promjenu PPU-a

Poštovani s obzirom da parcela k.č. 6339 ukupne površine 6596 m² nije obuhvaćena promjenama PPU-a, odnosno moj zahtjev od 17.srpnja 2024.g. nije uvažena sa Vaše strane, ostavljam Vam prigovor na istu.

U svojem zahtjevu zatražio sam promjenu PPU-a iz sjenokoše u građevinsko zemljište prije navedene čestice. Moja parcela nalazi se u neposrednoj blizini planinarskog doma Petehovac, te na udaljenosti od stotinjak metara od postojećeg građevinskog zemljišta na kojem je izgrađen stambeni objekt (k.č. 6257/2).

Još jednom napominjem da se moja čestica nalazi uz samu cestu i ne iziskuje veće intervencije u prostoru, te prenamjena u građevinsko zemljište neće utjecati na prirodni okoliš već će doprinijeti kvantiteti i kvaliteti turističke ponude našeg grada.

Moje namjere su isključivo pozitivne i molim Vas da ih u tom svijetlu i shvatite, te Vas u tom tonu srdačno pozdravljam i nadam se pozitivnom odgovoru.

S poštovanjem M.F

Miroslav Fak

20. 07. 2024. 11:01

Grad Delnice Mail - IZMJENA I DOPUNA PROSTORNOG PLANA K.O. BELO ZA NASELJE GOLIK - ZAHTJEV , Dostavlja s



Lidija Ružić <lidija@delnice.hr>

IZMJENA I DOPUNA PROSTORNOG PLANA K.O. BELO ZA NASELJE GOLIK - ZAHTJEV , Dostavlja se

2 messages

Davorin Klobučar <[REDACTED]> Wed, Jun 12, 2024 at 3:08 PM
To: Goranka Kajfeš <goranka@delnice.hr>, Lidija Ružić <lidija@delnice.hr>, Ingrid Rožić <pisarnica@delnice.hr>

Poštovane,

u privitku dostavljamo Zahtjev MO Brod na Kupi za izmjenu i dopunu prostornog plana K.O. Belo za naselje Golik, te kopiju katastarskog plana.

S poštovanjem,

Predsjednik MO Brod na Kupi
Davorin Klobučar, v.r.

2 attachments

MO BROD NA KUPI - ZAHTJEV ZA IZMJENE I DOPUNE PROSTORNOG PLANA ZA NASELJE GOLIK.pdf
108K

Kopija katastarskog plana K.O. Belo za naselje GOLIK.pdf
166K

Davorin Klobučar <[REDACTED]> Tue, Jul 30, 2024 at 10:58 AM
To: Goranka Kajfeš <goranka@delnice.hr>, Lidija Ružić <lidija@delnice.hr>, Ingrid Rožić <pisarnica@delnice.hr>

Poštovane,

temeljem dobivene informacije na javnoj raspravi o prijedlogu III. Izmjene i dopune Prostornog plana Grada Delnica za naselje Golik - k.o. Belo, tražene izmjene nisu prihvaćene pa ovim putem dostavljamo Prigovor i opetovano tražimo da se gore navedene čestice / Zahtjev dostavljen u privitku s kopijom katastarskog plana / koje su u Zahtjevu uvrste u građevinske zbog istaknutog interesa za stambenu gradnju, te u gradnju turističkog objekta. Poglavitno se to misli na k.č. 4978 i k.č. 5040.

Kao MO Brod na Kupi apsolutno nam je interes da se proširi građevinska zona na navedene čestice jer je konkretno iskazan interes za gradnju što je izuzetno važno za daljnji razvoj našega kraja.

Zahvaljujemo na razumijevanju i srdačno pozdravljamo.

[Quoted text hidden]
[Quoted text hidden]

REPUBLIKA HRVATSKA
PRIMORSKO-GORANSKA ŽUPANIJA
GRAD DELNICE
MO BROD NA KUPI
KLASA: 026-02/19-01/05
URBROJ: 2170-6-6-1-1-2-21

REPUBLIKA HRVATSKA PRIMORSKO - GORANSKA ŽUPANIJA 2170-6 GRAD DELNICE	
Datum:	13-06-2024
Klasifikacijska oznaka:	
Radni broj:	Službena oznaka službenika:

Brod na Kupi, 10.06.2024. godine.

GRAD DELNICE
Upravni odjel za komunalni sustav,
imovinu, promet i zaštitu okoliša
51300 Delnice, Trg 138. Brig. HV 4

PREDMET: IZMJENE I DOPUNE PROSTORNOG PLANA
K.O. BELO – NASELJE GOLIK,
Traži se.

Kao MO Brod na Kupi tražimo izmjenu i dopunu prostornog plana za K.O. Belo, za naselje Golik i to za k.č. 4978, k.č. 5040 za koje se traži da se uvrste u građevinsko zemljište jer postoji istaknuti interes za gradnju stanbene građevine, kao i za građevine za turističke namjene. S obzirom na put / k.č. 7141 / koji je vezan za županijsku prometnicu Brod na Kupi – Čedanaj, koji ima ulaz i izlaz na istu, tražimo da se i sve čestice koje su između uvrste u građevinsko zemljište. To su slijedeće k.č. : od 5024, 4981 – 4961 uz žup.prometnicu a sve su i povezane s gore navedenim putom.

S obzirom na vrlo veliku izgrađenost naselja Golik i iskazanog interesa za novu gradnju stanbenih i turističkih građevina, svakako je potreba za proširenje građevinskih parcela. I sa demografskog pogleda i s ciljem zadržavanja mladih ljudi koji žele ostati na ovim prostorima a imaju u vlasništvu te parcele, kao i novih koji žele doći i vide tu svoju budućnost , trebamo svakako omogućiti građevinske uvjete i gradnju.

Tražimo i molimo da se gore navedene parcele u slijedećim izmjenama i dopunama prostornog plana uvrste u građevinske.

S poštovanjem,

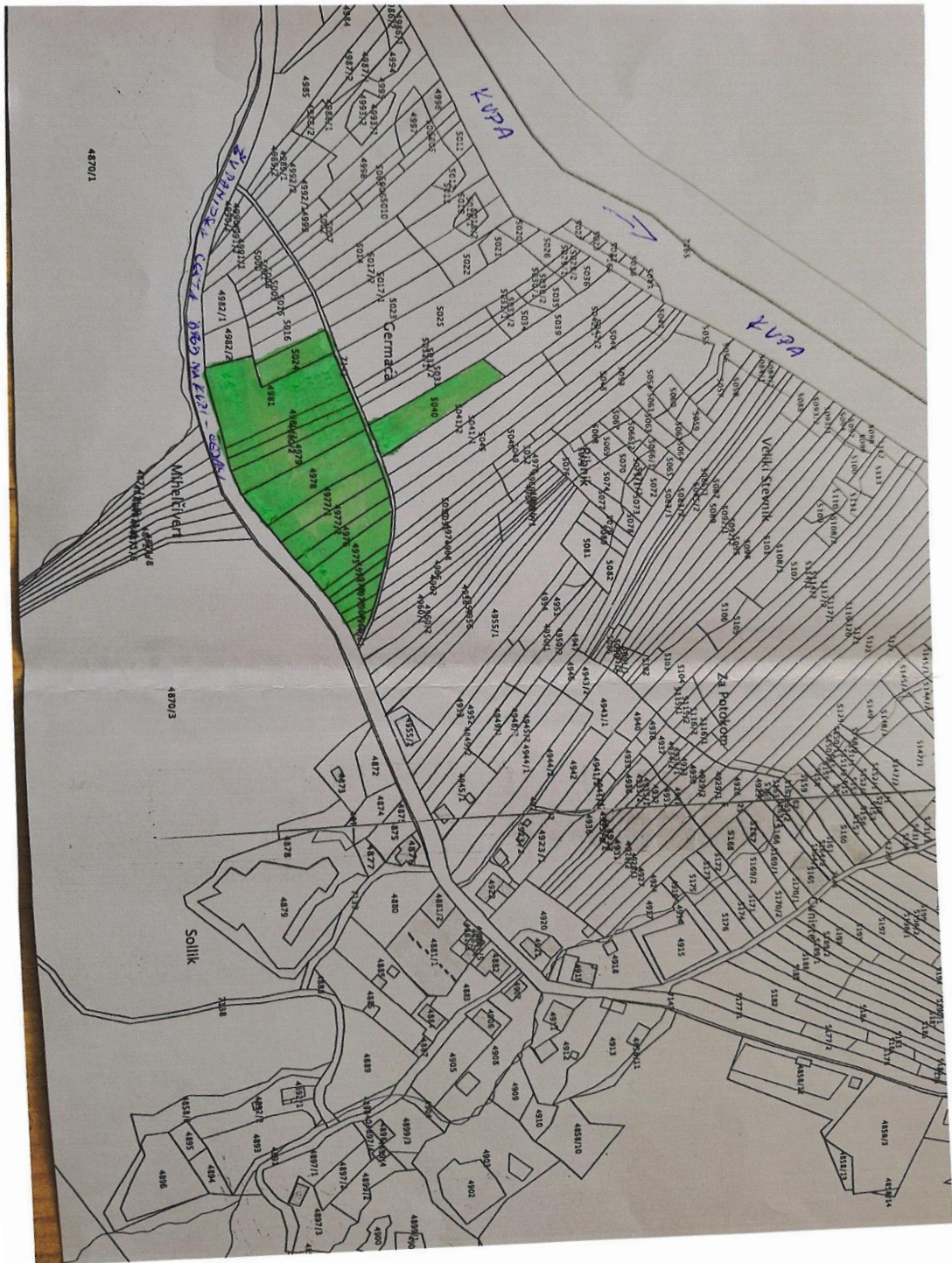


Predsjednik
Davorin Klobučar
Davorin Klobučar, v.r.

Dostaviti: ① Naslovu
2. Pisarnica Grada Delnice
3. Pismohrani- ovdje

Privitak: - kopija katastarskog plana k.o. Belo
za naselje Golik

<https://mail.google.com/mail/v>



6/12/2024, 12:31 PM

REPUBLIKA HRVATSKA
PRIMORSKO - GORANSKA ŽUPANIJA
3170-6 GRAD DELNICE

Broj:	29-07-2024
Broj lista oznaka:	
Broj lista oznaka službenika:	

PODNOŠITELJ PRIJEDLOGA:

Vladimir Prašnjak,

[REDACTED]

[REDACTED]

[REDACTED]

GRAD DELNICE

**Trg 138. brigade HV 4,
51300 Delnice**

PREDMET: Zahtjev/prijedlog za proširenjem građevinskog područja

Poštovani,

Ovim putem kao vlasnik nekretnina – zemljišta kč.br. 5454 k.o. Grbajel koja se nalazi u građevinskom području naselja, imam pravni interes podnijeti zahtjev za proširenjem građevinskog područja naselja i na sljedeće katastarske čestice koje su, što u mom vlasništvu što je u tijeku imovno sređenje za iste te će postati moje vlasništvo :

- Kč.br. 5455/3 (vlasništvo Vladimir Prašnjak),
- Kč.br. 5453/2 (vlasništvo Vladimir Prašnjak)
- Kč.br. 5451/3 (imovno sređenje u tijeku)
- Kč.br. 5455/2, (vlasništvo Vladimir Prašnjak)
- Kč.br. 5453/1 (vlasništvo Vladimir Prašnjak)
- Kč.br. 5451/2 imovno sređenje u tijeku)
- Kč.br. 5455/1, (vlasništvo Vladimir Prašnjak)
- Kč.br. 5452 imovno sređenje u tijeku)
- Kč.br. 5451/1 (vlasništvo Vladimir Prašnjak)
- Kč.br. 5459 (vlasništvo Vladimir Prašnjak)
- Kč.br. 5460 (imovno sređenje u tijeku)
- Kč.br. 5456 (imovno sređenje u tijeku)
- Kč.br. 5458 (imovno sređenje u tijeku)
- Kč.br. 5457 (imovno sređenje u tijeku)
- Kč.br. 5461 (imovno sređenje u tijeku)
- Kč.br. 5449 (vlasništvo Vladimir Prašnjak)
- Kč.br. 5450 (vlasništvo Vladimir Prašnjak)

- Kč.br. 5447 (imovno sređenje u tijeku)
- Kč.br. 5463/1 (vlasništvo Vladimir Prašnjak)
- Kč.br. 5463/2 (vlasništvo Vladimir Prašnjak)
- Kč.br. 5462 (imovno sređenje u tijeku)
- Kč.br. 5464 (vlasništvo Vladimir Prašnjak)
- Kč.br. 5465 (vlasništvo Vladimir Prašnjak)
- Kč.br. 5466 (imovno sređenje u tijeku)
- Kč.br. 5467 (imovno sređenje u tijeku)

sve k .o. Grbajel (mjesto Gusti Laz).

Prilog:

- *vlasnički list za predmetne nekretnine*
- *kopija katastarskog plana*


S poštovanjem,

Vladimir Prašnjak:



ZORICA CRNKOVIĆ

Podnositelj zahtjeva



Kontakt

REPUBLIKA HRVATSKA
PRIMORSKO - GORANSKA ŽUPANIJA
2170-6 GRAD DELNICE

Mezina:	24.07.2024.
Službena oznaka:	
Brojčana oznaka službenika:	

GRAD DELNICE

Trg 138. Brigade HV 4,

51300 DELNICE

ZAHTJEV ZA UVRŠTENJE ZEMLJIŠTA U GRAĐEVINSKO PODRUČJE

Poštovani,

molim vas da se sljedećom izmjenom Prostornog plana uređenja Grada Delnica, navedeno zemljište uvrsti u građevinsko područje.

Navedene čestice 6317/1, 6317/3, 6317/4, katastarske općine 304549 Delnice, adrese NA VRHU, nalaze se u mom vlasništvu 1/1.

Trenutno se zemljište vodi kao livada, ali mi je želja na navedenom zemljištu, s obzirom na blizinu Planinskog centra Petehovac, prenamijeniti u građevinsko radi izgradnje kuća za turistički smještaj i kuća za odmor.

S obzirom da se na čestici 6257/2, katastarske općine 304549 Delnice, adrese NA VRHU, koja graniči sa mojima nevedenim česticama već izgradila kuća za odmor, molim da se i meni omogući izgradnja istih.

Uz rub navedenih čestica između kojih prolazi i lokalna cesta LC58113, nalazi se i sva potrebna infrastruktura (voda, struja), na koju je kuća za odmor na prije navedenoj čestici uredno priključena.

S poštovanjem,

Zorica Crnković

MILORAD STAKIĆ



Grad Delnice
PRIMLJENO: 02.08.2024. 12:01
KLASA: 350-02/24-01/14
REDNI BROJ AKTA: 1



GRAD DELNICE
Trg 138.brigade 138 HV 4
51300 Delnice

PREDMET: Prijedlog – zamolba za promjenu namjene zemljišta

Poštovani,

Na web stranici grada Delnice vidio sam da su u toku izmjene prostornih planova na našem području te Vam dostavljam prijedlog – zamolbu za promjenu namjene zemljišta. Vlasnik sam zemljišta u k.o. Crni Lug i to : k.č. 2680/2 i 2673 te suvlasnik k.č. 2679, 2680/1 i 2675/2.

Moja majka je bila vlasnica imanja kojeg sam naslijedio ja, nakon njezine smrti. Trudimo se da taj prostor održimo za ljudsku prisutnost što nam iziskuje velike troškove i napor. U razgovoru s rođacima koji su vlasnici na drugim parcelama, a koji će se zasebno, pojedinačno, javiti, vidim da smo svi spremni uložiti dodatni napor i investirati u cilju revitalizacije ovog predivnog, neiskorištenog prostora.

Turizam bi morao biti u budućnosti ključna razvojna odrednica Gorskoga kotara koji ima sve predispozicije da postane prepoznatljiva destinacija dobrog i zdravog života.. To je destinacija očuvane prirode iz čijih je ljepota i netaknutosti moguće razviti i sadržajno obogatiti ekološka-područja, naravno uz maksimalno moguće mjere zaštite prirode.

Posljednjih nekoliko godina vlada veliki interes za smještajnim kapacitetima na području Gorskog kotara te je važno to istaknuti s aspekta profiliranja Gorskog kotara kao destinacije cjelogodišnjeg turizma koji pridonosi boljoj gospodarskoj slici Gorskog kotara. Gorski kotar ima šarma, bilo snijega ili ne. Ima toliko toga za ponuditi počevši od prirodnih ljepota, zdrave klime i predivne gastronomije pa kada sve to skupa pogledamo, potpuni doživljaj.

Stoga predlažem da na navedenim česticama izmijenite namjenu u građevinsku ili turističko-ugostiteljsku djelatnost. To je, u biti, jedina nada da ovaj prostor ostane pogodan za ljudski boravak.

U nadi za pozitivnim rješenjem, iščekujem Vaš odgovor te Vas srdačno pozdravljam.

MILORAD STAKIĆ

MLADEN PINTAR



Grad Delnice
PRIMLJENO: 02.08.2024. 11:58
KLASA: 350-02/24-01/13
REDNI BROJ AKTA: 1



GRAD DELNICE

JEDINSTVENI UPRAVNI ODJEL

TRG 138.BRIGADE HV 4
DELNICE

Predmet: zahtjev za proširenje građevinskog područja u Crnom Lugu – dostavlja se

Molim Naslov da u postupku III izmjena i dopuna Prostornog plana uređenja Grada Delnice razmotri mogućnost proširenja građevinskog područja na k.č.br. 448, 490 i 491 upisane u z.k.ul. 43 k.o. Crni Lug obzirom da se iste nalaze u neposrednoj blizini postojećeg građevinskog područja odnosno neposredno uz Županijsku cestu slijedom čega su pogodne za gradnju..

S poštovanjem,

U Crnom Lugu, 29.07.2024.godine

Mladen Pintar

Povratnice o dostavljenoj obavijesti o javnoj raspravi javnopravnim tijelima

Hrvatska pošta Croatian Post Inc. / Republika Hrvatska **ADVICE of receipt/of delivery/of payment** POVRATNICA — Obavijest o prijmu/uručenju/isplati **P-21/CN 07**

Office of posting Prijamni poštanski ured **51300** Date Datum **11/16/2024**

Addressee of the item Primatelj pošiljke **Državna uprava za zaštitu i spasavanje, Rijeka**

Nature of the item/vrsta pošiljke **330-22/23-2/5**

Registered Preporučena Postal parcel Paket Insured letter Vrijednosna pošiljka

Amount Iznos

N° of item Br. pošiljke **AR RG 52 027 392 5 HR**

Moneyorder Uputnica

Meets on a destination/Ispunjava se na određištu

The item mentioned above has been duly Gore navedena pošiljka delivered uručena je paid isplaćena je **11/20/24**

Signature* Potpis* **[Signature]**

Return to Vratiti **4-3-24-10**

Name Ime i prezime ili naziv tvrtke **PRIMORSKO-GORANSKA ŽUPANIJA**

Street and N° Ulica i br. **GRAD DELNICE, Trg 138. brigade HV**

Locality and country Mjesto i država **P.P. 37**

Ozn. za narudžbu: 6/2023 **Hrvatska pošta**

Hrvatska pošta Croatian Post Inc. / Republika Hrvatska **ADVICE of receipt/of delivery/of payment** POVRATNICA — Obavijest o prijmu/uručenju/isplati **P-21/CN 07**

Office of posting Prijamni poštanski ured **51300** Date Datum **11/16/2024**

Addressee of the item Primatelj pošiljke **Općina Strad**

Nature of the item/vrsta pošiljke **330-22/23-2/5**

Registered Preporučena Postal parcel Paket Insured letter Vrijednosna pošiljka

Amount Iznos

N° of item Br. pošiljke **AR RG 52 027 371 3 HR**

Moneyorder Uputnica

Meets on a destination/Ispunjava se na određištu

The item mentioned above has been duly Gore navedena pošiljka delivered uručena je paid isplaćena je **11/19/24**

Signature* Potpis* **[Signature]**

Return to Vratiti **4-3-24-10**

Name Ime i prezime ili naziv tvrtke **PRIMORSKO-GORANSKA ŽUPANIJA**

Street and N° Ulica i br. **GRAD DELNICE, Trg 138. brigade HV**

Locality and country Mjesto i država **P.P. 37**

Ozn. za narudžbu: 6/2023 **Hrvatska pošta**

Hrvatska pošta Croatian Post Inc. / Republika Hrvatska **ADVICE of receipt/of delivery/of payment** POVRATNICA — Obavijest o prijmu/uručenju/isplati **P-21/CN 07**

Office of posting Prijamni poštanski ured **51300** Date Datum **11/16/2024**

Addressee of the item Primatelj pošiljke **Općina Hribopolje**

Nature of the item/vrsta pošiljke **330-22/23-2/5**

Registered Preporučena Postal parcel Paket Insured letter Vrijednosna pošiljka

Amount Iznos

N° of item Br. pošiljke **AR RG 52 027 373 5 HR**

Moneyorder Uputnica

Meets on a destination/Ispunjava se na određištu

The item mentioned above has been duly Gore navedena pošiljka delivered uručena je paid isplaćena je **11/19/24**

Signature* Potpis* **[Signature]**

Return to Vratiti **4-3-24-10**

Name Ime i prezime ili naziv tvrtke **PRIMORSKO-GORANSKA ŽUPANIJA**

Street and N° Ulica i br. **GRAD DELNICE, Trg 138. brigade HV**

Locality and country Mjesto i država **P.P. 37**

Ozn. za narudžbu: 6/2023 **Hrvatska pošta**

		Croatian Post Inc. / Republika Hrvatska		ADVICE of receipt/of delivery/of payment POVRATNICA — Obavijest o prijmu/uručenju/isplati		P-21/CN 07	
Office of posting Prijamni poštanski ured 51300		Date Datum 11/6/2024		On postal service Poštanska služba		AR Stamp of the office returning the advice Otsak žiga poštanskog ureda koji vraća obavijest	
Addressee of the item Primateelj pošiljke MO TORKE				Return to Vratiti 4-3-24-10			
Nature of the item/Vrsta pošiljke 350-22/23-21/3		Registered Preporučena <input checked="" type="checkbox"/>		Amount Iznos		Name Ime i prezime ili naziv tvrtke	
<input type="checkbox"/> Postal parcel Paket		<input type="checkbox"/> Insured letter Vrijednosna pošiljka				Street and No. Ulica i br. PRIMORSKO-GORANSKA ŽUPANIJA GRAD DELNICE, Trg 138. brigade HV	
No. of item Br. pošiljke AR RG 52 027 367 3 HR		<input type="checkbox"/> Moneyorder Uputnica				Locality and country Mjesto i država P.P. 37	
Meets on a destination/Ispunjava se na odredištu		The item mentioned above has been duly Gore navedena pošiljka		Date Datum 21/5/2024		To be filled in by the sender Ispunjava pošiljatelj	
<input checked="" type="checkbox"/> delivered uručena je		<input type="checkbox"/> paid isplaćena je		Signature* Potpis* Čižab		Ozn. za narudžbu: 6/2023	
* The advice may be signed by the addressee or, if the regulations of the country of destination so provide, by another authorized person. * Ovu obavijest može potpisati primatelj ili, ako to propisi odredišne države dopuštaju, druga ovlaštena osoba ili zaposlenik odredišnog poštanskog ureda.							

		Croatian Post Inc. / Republika Hrvatska		ADVICE of receipt/of delivery/of payment POVRATNICA — Obavijest o prijmu/uručenju/isplati		P-21/CN 07	
Office of posting Prijamni poštanski ured 51300		Date Datum 11/6/2024		On postal service Poštanska služba		AR Stamp of the office returning the advice Otsak žiga poštanskog ureda koji vraća obavijest	
Addressee of the item Primateelj pošiljke Općina Brod Moravice				Return to Vratiti 4-3-24-10			
Nature of the item/Vrsta pošiljke 350-22/23-21/3		Registered Preporučena <input checked="" type="checkbox"/>		Amount Iznos		Name Ime i prezime ili naziv tvrtke	
<input type="checkbox"/> Postal parcel Paket		<input type="checkbox"/> Insured letter Vrijednosna pošiljka				Street and No. Ulica i br. PRIMORSKO-GORANSKA ŽUPANIJA GRAD DELNICE, Trg 138. brigade HV	
No. of item Br. pošiljke AR RG 52 027 369 5 HR		<input type="checkbox"/> Moneyorder Uputnica				Locality and country Mjesto i država P.P. 37	
Meets on a destination/Ispunjava se na odredištu		The item mentioned above has been duly Gore navedena pošiljka		Date Datum 21/5/2024		To be filled in by the sender Ispunjava pošiljatelj	
<input checked="" type="checkbox"/> delivered uručena je		<input type="checkbox"/> paid isplaćena je		Signature* Potpis* [Signature]		Ozn. za narudžbu: 6/2023	
* The advice may be signed by the addressee or, if the regulations of the country of destination so provide, by another authorized person. * Ovu obavijest može potpisati primatelj ili, ako to propisi odredišne države dopuštaju, druga ovlaštena osoba ili zaposlenik odredišnog poštanskog ureda.							

		Croatian Post Inc. / Republika Hrvatska		ADVICE of receipt/of delivery/of payment POVRATNICA — Obavijest o prijmu/uručenju/isplati		P-21/CN 07	
Office of posting Prijamni poštanski ured 51300		Date Datum 11/6/2024		On postal service Poštanska služba		AR Stamp of the office returning the advice Otsak žiga poštanskog ureda koji vraća obavijest	
Addressee of the item Primateelj pošiljke MO TORKE Kuleh				Return to Vratiti 4-3-24-10			
Nature of the item/Vrsta pošiljke 350-22/23-21/3		Registered Preporučena <input checked="" type="checkbox"/>		Amount Iznos		Name Ime i prezime ili naziv tvrtke	
<input type="checkbox"/> Postal parcel Paket		<input type="checkbox"/> Insured letter Vrijednosna pošiljka				Street and No. Ulica i br. PRIMORSKO-GORANSKA ŽUPANIJA GRAD DELNICE, Trg 138. brigade HV	
No. of item Br. pošiljke AR RG 52 027 364 2 HR		<input type="checkbox"/> Moneyorder Uputnica				Locality and country Mjesto i država P.P. 37	
Meets on a destination/Ispunjava se na odredištu		The item mentioned above has been duly Gore navedena pošiljka		Date Datum 20/5/2024		To be filled in by the sender Ispunjava pošiljatelj	
<input checked="" type="checkbox"/> delivered uručena je		<input type="checkbox"/> paid isplaćena je		Signature* Potpis* [Signature]		Ozn. za narudžbu: 6/2023	
* The advice may be signed by the addressee or, if the regulations of the country of destination so provide, by another authorized person. * Ovu obavijest može potpisati primatelj ili, ako to propisi odredišne države dopuštaju, druga ovlaštena osoba ili zaposlenik odredišnog poštanskog ureda.							

Hrvatska pošta Croatian Post Inc. / Republika Hrvatska **ADVICE of receipt/of delivery/of payment** POVRATNICA — Obavijest o prijmu/uručenju/isplati **P-21/CN 07**

Office of posting: Prijamni poštanski ured **51300** Date Datum **11/6/2024**

Addressee of the item: Primateelj pošiljke **Općina Zavrna gora**

Nature of the item/Vrsta pošiljke **350-52/23-01/3**

Registered Preporučena Postal parcel Paket Insured letter Vrijednosna pošiljka

Amount iznos

N° of item Br. pošiljke **AR RG 52 027 372 7 HR**

Moneyorder Uputnica

Meets on a destination/Ispunjava se na odredištu

The item mentioned above has been duly Gore navedena pošiljka delivered uručena je paid isplaćena je **11/6/2024**

Signature* Potpis* **OPN**

Return to Vratiti **4-3-24-10**

Name: ime i prezime ili naziv tvrtke

Street and N° Ulica i br. **PRIMORSKO-GORANSKA ZUPANIJA GRAD DELNICE, Trg 138. brigade HV**

Locality and country Mjesto i država **P.P. 37**

Stamp of the office returning the advice: Otsak žiga poštanskog ureda koji vraća obavijest

Ozn. za narudžbu: 6/2023 **Hrvatska pošta**

Hrvatska pošta Croatian Post Inc. / Republika Hrvatska **ADVICE of receipt/of delivery/of payment** POVRATNICA — Obavijest o prijmu/uručenju/isplati **P-21/CN 07**

Office of posting: Prijamni poštanski ured **51300** Date Datum **11/6/2024**

Addressee of the item: Primateelj pošiljke **Općina Detue**

Nature of the item/Vrsta pošiljke **350-52/23-01/3**

Registered Preporučena Postal parcel Paket Insured letter Vrijednosna pošiljka

Amount iznos

N° of item Br. pošiljke **AR RG 52 027 370 0 HR**

Moneyorder Uputnica

Meets on a destination/Ispunjava se na odredištu

The item mentioned above has been duly Gore navedena pošiljka delivered uručena je paid isplaćena je **11/6/2024**

Signature* Potpis* **-ORIN**

Return to Vratiti **4-3-24-10**

Name: ime i prezime ili naziv tvrtke

Street and N° Ulica i br. **PRIMORSKO-GORANSKA ZUPANIJA GRAD DELNICE, Trg 138. brigade HV**

Locality and country Mjesto i država **P.P. 37**

Stamp of the office returning the advice: Otsak žiga poštanskog ureda koji vraća obavijest

Ozn. za narudžbu: 6/2023 **Hrvatska pošta**

Hrvatska pošta Croatian Post Inc. / Republika Hrvatska **ADVICE of receipt/of delivery/of payment** POVRATNICA — Obavijest o prijmu/uručenju/isplati **P-21/CN 07**

Office of posting: Prijamni poštanski ured **51300** Date Datum **11/6/2024**

Addressee of the item: Primateelj pošiljke **HO Brod na Kup.**

Nature of the item/Vrsta pošiljke **350-52/23-01/3**

Registered Preporučena Postal parcel Paket Insured letter Vrijednosna pošiljka

Amount iznos

N° of item Br. pošiljke **AR RG 52 027 366 0 HR**

Moneyorder Uputnica

Meets on a destination/Ispunjava se na odredištu

The item mentioned above has been duly Gore navedena pošiljka delivered uručena je paid isplaćena je **11/6/2024**

Signature* Potpis*

Return to Vratiti **4-3-24-10**

Name: ime i prezime ili naziv tvrtke

Street and N° Ulica i br. **PRIMORSKO-GORANSKA ZUPANIJA GRAD DELNICE, Trg 138. brigade HV**

Locality and country Mjesto i država **P.P. 37**

Stamp of the office returning the advice: Otsak žiga poštanskog ureda koji vraća obavijest

Ozn. za narudžbu: 6/2023 **Hrvatska pošta**

Hrvatska pošta Croatian Post Inc. / Republika Hrvatska **ADVICE of receipt/of delivery/of payment** POVRATNICA — Obavijest o prijmu/uručenju/isplati **P-21/CN 07**

Office of posting Prijamni poštanski ured **51300** Date Datum **19.07.2024**

Addressee of the item Primatelj pošiljke **Grad Čabar**

Nature of the item/Vrsta pošiljke **550-52/23-21/3**

Registered Preporučena
 Postal parcel Paket
 Insured letter Vrijednosna pošiljka

Amount Iznos

N° of item Br. pošiljke **AR RG 52 027 374 4 HR**

Moneyorder Uputnica Amount Iznos

Meets on a destination/Ispunjava se na određištju

The item mentioned above has been duly Gore navedena pošiljka

delivered uručena je paid isplaćena je **19-07-2024**

Signature* Potpis* **[Signature]**

Stamp: **AR** 19.07.24.11

Return to Vratiti **4-3-24-10**

Name Ime i prezime ili naziv tvrtke

Street and N° Ulica i br. **PRIMORSKO-GORANSKA ŽUPANIJA GRAD DELNICE, Trg 138. brigade HV**

Locality and country Mjesto i država **P.P. 37**

Ozn. za narudžbu: 6/2023 **Hrvatska pošta**

Hrvatska pošta Croatian Post Inc. / Republika Hrvatska **ADVICE of receipt/of delivery/of payment** POVRATNICA — Obavijest o prijmu/uručenju/isplati **P-21/CN 07**

Office of posting Prijamni poštanski ured **51300** Date Datum **19.07.2024**

Addressee of the item Primatelj pošiljke **Jasna Vrtarava Piroda Zjeka**

Nature of the item/Vrsta pošiljke **550-52/23-21/3**

Registered Preporučena
 Postal parcel Paket
 Insured letter Vrijednosna pošiljka

Amount Iznos

N° of item Br. pošiljke **AR RG 52 027 380 1 HR**

Moneyorder Uputnica Amount Iznos

Meets on a destination/Ispunjava se na određištju

The item mentioned above has been duly Gore navedena pošiljka

delivered uručena je paid isplaćena je **19-07-2024**

Signature* Potpis* **[Signature]**

Stamp: **AR** 19.07.24.11

Return to Vratiti **4-3-24-10**

Name Ime i prezime ili naziv tvrtke

Street and N° Ulica i br. **PRIMORSKO-GORANSKA ŽUPANIJA GRAD DELNICE, Trg 138. brigade HV**

Locality and country Mjesto i država **P.P. 37**

Ozn. za narudžbu: 6/2023 **Hrvatska pošta**

Hrvatska pošta Croatian Post Inc. / Republika Hrvatska **ADVICE of receipt/of delivery/of payment** POVRATNICA — Obavijest o prijmu/uručenju/isplati **P-21/CN 07**

Office of posting Prijamni poštanski ured **51300** Date Datum **19.07.2024**

Addressee of the item Primatelj pošiljke **MO Delnice**

Nature of the item/Vrsta pošiljke **550-52/23-21/3**

Registered Preporučena
 Postal parcel Paket
 Insured letter Vrijednosna pošiljka

Amount Iznos

N° of item Br. pošiljke **AR RG 52 027 368 7 HR**

Moneyorder Uputnica Amount Iznos

Meets on a destination/Ispunjava se na određištju

The item mentioned above has been duly Gore navedena pošiljka

delivered uručena je paid isplaćena je **19-07-2024**

Signature* Potpis* **[Signature]**

Stamp: **AR** 19.07.24.11

Return to Vratiti **4-3-24-10**

Name Ime i prezime ili naziv tvrtke

Street and N° Ulica i br. **PRIMORSKO-GORANSKA ŽUPANIJA GRAD DELNICE, Trg 138. brigade HV**

Locality and country Mjesto i država **P.P. 37**

Ozn. za narudžbu: 6/2023 **Hrvatska pošta**

OB. 19.07.2024 19037

Hrvatska pošta Croatian Post Inc. / Republika Hrvatska **ADVICE of receipt/of delivery/of payment** POVRATNICA — Obavijest o prijmu/uručenju/isplati **P-21/CN 07**

Office of posting Prijamni poštanski ured **51300** Date Datum **11/6/2024**

Addressee of the item Primatelj pošiljke **Hrvatska Sume d.o.o. Delnice**

Nature of the item/vrsta pošiljke **350-02/23-01/9**

Registered Preporučena Postal parcel Paket Insured letter Vrijednosna pošiljka

Amount Iznos

N° of item Br. pošiljke **AR RG 52 027 389 4 HR**

Moneyorder Uputnica

Meets on a destination/ispunjava se na odredištu

The item mentioned above has been duly delivered/uručena je paid/isplaćena je Date Datum **18/07/21024**

Signature* Potpis* *[Signature]*

* The advice may be signed by the addressee or, if the regulations of the country of destination so provide, by another authorized person.
* Ovu obavijest može potpisati primatelj ili, ako to propisi određene države dopuštaju, druga ovlaštena osoba ili zaposlenik određinskog poštanskog ureda.

On postal service Poštanska služba

Stamp of the office returning the advice Otsak žiga poštanskog ureda koji vraća obavijest

Return to Vratiti **4-3-24-10**

Name Ime i prezime ili naziv tvrtke

Street and N° Ulica i br. **PRIMORSKO-GORANSKA ŽUPANIJA GRAD DELNICE, Trg 138. brigade HV**

Locality and country Mjesto i država **P.P. 37**

To be filled in by the sender Ispunjava pošiljatelj

Ozn. za narudžbu: 6/2023 **Hrvatska pošta**

Hrvatska pošta Croatian Post Inc. / Republika Hrvatska **ADVICE of receipt/of delivery/of payment** POVRATNICA — Obavijest o prijmu/uručenju/isplati **P-21/CN 07**

Office of posting Prijamni poštanski ured **51300** Date Datum **11/6/2024**

Addressee of the item Primatelj pošiljke **županijska uprava za ceste RGE, Delnice**

Nature of the item/vrsta pošiljke **350-02/23-01/9**

Registered Preporučena Postal parcel Paket Insured letter Vrijednosna pošiljka

Amount Iznos

N° of item Br. pošiljke **AR RG 52 027 383 2 HR**

Moneyorder Uputnica

Meets on a destination/ispunjava se na odredištu

The item mentioned above has been duly delivered/uručena je paid/isplaćena je Date Datum **18/07/21024**

Signature* Potpis* *[Signature]*

* The advice may be signed by the addressee or, if the regulations of the country of destination so provide, by another authorized person.
* Ovu obavijest može potpisati primatelj ili, ako to propisi određene države dopuštaju, druga ovlaštena osoba ili zaposlenik određinskog poštanskog ureda.

On postal service Poštanska služba

Stamp of the office returning the advice Otsak žiga poštanskog ureda koji vraća obavijest

Return to Vratiti **4-3-24-10**

Name Ime i prezime ili naziv tvrtke

Street and N° Ulica i br. **PRIMORSKO-GORANSKA ŽUPANIJA GRAD DELNICE, Trg 138. brigade HV**

Locality and country Mjesto i država **P.P. 37**

To be filled in by the sender Ispunjava pošiljatelj

Ozn. za narudžbu: 6/2023 **Hrvatska pošta**

Hrvatska pošta Croatian Post Inc. / Republika Hrvatska **ADVICE of receipt/of delivery/of payment** POVRATNICA — Obavijest o prijmu/uručenju/isplati **P-21/CN 07**

Office of posting Prijamni poštanski ured **51300** Date Datum **11/6/2024**

Addressee of the item Primatelj pošiljke **domovnjak ud.o.o. Delnice**

Nature of the item/vrsta pošiljke **350-02/23-01/9**

Registered Preporučena Postal parcel Paket Insured letter Vrijednosna pošiljka

Amount Iznos

N° of item Br. pošiljke **AR RG 52 027 385 0 HR**

Moneyorder Uputnica

Meets on a destination/ispunjava se na odredištu

The item mentioned above has been duly delivered/uručena je paid/isplaćena je Date Datum **18/07/21024**

Signature* Potpis* *[Signature]*

* The advice may be signed by the addressee or, if the regulations of the country of destination so provide, by another authorized person.
* Ovu obavijest može potpisati primatelj ili, ako to propisi određene države dopuštaju, druga ovlaštena osoba ili zaposlenik određinskog poštanskog ureda.

On postal service Poštanska služba

Stamp of the office returning the advice Otsak žiga poštanskog ureda koji vraća obavijest

Return to Vratiti **4-3-24-10**

Name Ime i prezime ili naziv tvrtke

Street and N° Ulica i br. **PRIMORSKO-GORANSKA ŽUPANIJA GRAD DELNICE, Trg 138. brigade HV**

Locality and country Mjesto i država **P.P. 37**

To be filled in by the sender Ispunjava pošiljatelj

Ozn. za narudžbu: 6/2023 **Hrvatska pošta**

Hrvatska pošta Croatian Post Inc. / Republika Hrvatska **ADVICE of receipt/of delivery/of payment** POVRATNICA — Obavijest o prijmu/uručenju/isplati **P-21/CN 07**

Office of posting: Prijamni poštanski ured **51300** Date: Datum **16.07.2024**

Addressee of the item: Primatelj pošiljke **Ministarstvo kulture
Rijeke**

Nature of the item/Vrsta pošiljke **350-22/23-21/9**

Registered Preporučena
 Postal parcel Paket
 Insured letter Vrijednosna pošiljka

Amount Iznos

N° of item Br. pošiljke **AR RG 52.027.395 1 HR**

Moneyorder Uputnica

Meets on a destination/Ispunjava se na odredištu

The item mentioned above has been duly Gore navedena pošiljka
 delivered uručena je paid isplaćena je **18.07.2024**

Signature* Potpis* **REPUBLIKA HRVATSKA
MINISTARSTVO KULTURE I MEDIJA
UPRAVA ZA ZAŠTITU KULTURNE BAŠTINE
KONZERVATORSKI ODJEL U BUECI**

Stamp of the office returning the advice: Otsak žiga poštanskog ureda koji vraća obavijest

Return to Vratiti: **4-3-24-10**

Name: Ime i prezime ili naziv tvrtke **PRIMORSKO-GORANSKA ŽUPANIJA**

Street and N°: Ulica i br. **GRAD DELNICE, Trg 138. brigade HV**

Locality and country: Mjesto i država **P.P. 37**

Ozn. za narudžbu: 6/2023 **Hrvatska pošta**

Hrvatska pošta Croatian Post Inc. / Republika Hrvatska **ADVICE of receipt/of delivery/of payment** POVRATNICA — Obavijest o prijmu/uručenju/isplati **P-21/CN 07**

Office of posting: Prijamni poštanski ured **51300** Date: Datum **16.07.2024**

Addressee of the item: Primatelj pošiljke **Općina Delnice**

Nature of the item/Vrsta pošiljke **350-22/23-21/9**

Registered Preporučena
 Postal parcel Paket
 Insured letter Vrijednosna pošiljka

Amount Iznos

N° of item Br. pošiljke **AR RG 52.027.384 6 HR**

Moneyorder Uputnica

Meets on a destination/Ispunjava se na odredištu

The item mentioned above has been duly Gore navedena pošiljka
 delivered uručena je paid isplaćena je **21.07.2024**

Signature* Potpis* **18.07.24**

Stamp of the office returning the advice: Otsak žiga poštanskog ureda koji vraća obavijest

Return to Vratiti: **4-3-24-10**

Name: Ime i prezime ili naziv tvrtke

Street and N°: Ulica i br. **PRIMORSKO-GORANSKA ŽUPANIJA**

Locality and country: Mjesto i država **GRAD DELNICE, Trg 138. brigade HV**

P.P. 37

Ozn. za narudžbu: 6/2023 **Hrvatska pošta**

Hrvatska pošta Croatian Post Inc. / Republika Hrvatska **ADVICE of receipt/of delivery/of payment** POVRATNICA — Obavijest o prijmu/uručenju/isplati **P-21/CN 07**

Office of posting: Prijamni poštanski ured **51300** Date: Datum **16.07.2024**

Addressee of the item: Primatelj pošiljke **PGE, VO za prostorno uređenje, graditeljstvo i zaštitu obilježja Rijeke**

Nature of the item/Vrsta pošiljke **350-22/23-21/9**

Registered Preporučena
 Postal parcel Paket
 Insured letter Vrijednosna pošiljka

Amount Iznos

N° of item Br. pošiljke **AR RG 52.027.375 8 HR**

Moneyorder Uputnica

Meets on a destination/Ispunjava se na odredištu

The item mentioned above has been duly Gore navedena pošiljka
 delivered uručena je paid isplaćena je **21.07.2024**

Signature* Potpis* **PRIMORSKO-GORANSKA ŽUPANIJA
RIJEKA PP262**

Stamp of the office returning the advice: Otsak žiga poštanskog ureda koji vraća obavijest

Return to Vratiti: **4-3-24-10**

Name: Ime i prezime ili naziv tvrtke

Street and N°: Ulica i br. **PRIMORSKO-GORANSKA ŽUPANIJA**

Locality and country: Mjesto i država **GRAD DELNICE, Trg 138. brigade HV**

P.P. 37

Ozn. za narudžbu: 6/2023 **Hrvatska pošta**

Hrvatska pošta Croatian Post Inc. / Republika Hrvatska **ADVICE of receipt/of delivery/of payment** POVRATNICA — Obavijest o prijmu/uručenju/isplati **P-21/CN 07**

Office of posting: Prijamni poštanski ured **51300** Date Datum **1/16/2024**

Addressee of the item: Primatelj pošiljke **Hrvatske vode Zrjeka**

Nature of the item/Vrsta pošiljke **350-02/23-01/3**

Registered Preporučena Postal parcel Paket Insured letter Vrijednosna pošiljka

Nr of item Br. pošiljke **AR RG 52 027 391 7 HR**

Meets on a destination/Ispunjava se na odredištu

The item mentioned above has been duly delivered/uručena je paid/ispłaćena je Date Datum **210**

Signature* Potpis* **18-07-2024**

Stamp: **AR** 2024 18 7 18-19

Return to Vratiti **4-3-24-10**

Name: ime i prezime ili naziv tvrtke

Street and Nr Ulica i br. **PRIMORSKO-GORANSKA ZUPANIJA GRAD DELNICE, Trg 138. brigade HV**

Locality and country Mjesto i država **P.P. 37**

Ozn. za narudžbu: 6/2023 **Hrvatska pošta**

Hrvatska pošta Croatian Post Inc. / Republika Hrvatska **ADVICE of receipt/of delivery/of payment** POVRATNICA — Obavijest o prijmu/uručenju/isplati **P-21/CN 07**

Office of posting: Prijamni poštanski ured **51300** Date Datum **1/16/2024**

Addressee of the item: Primatelj pošiljke **JU Zavod za prostorno uređenje Rjeke, Zrjeka**

Nature of the item/Vrsta pošiljke **350-02/23-01/3**

Registered Preporučena Postal parcel Paket Insured letter Vrijednosna pošiljka

Nr of item Br. pošiljke **AR RG 52 027 399 6 HR**

Meets on a destination/Ispunjava se na odredištu

The item mentioned above has been duly delivered/uručena je paid/ispłaćena je Date Datum **210**

Signature* Potpis* **JAVNA USTANOVA ZAVOD ZA PROSTORNO UREĐENJE PRIMORSKO-GORANSKE ŽUPANIJE RIJEKA**

Stamp: **AR** 2024 18 7 18-19

Return to Vratiti **4-3-24-10**

Name: ime i prezime ili naziv tvrtke

Street and Nr Ulica i br. **PRIMORSKO-GORANSKA ZUPANIJA GRAD DELNICE, Trg 138. brigade HV**

Locality and country Mjesto i država **P.P. 37**

Ozn. za narudžbu: 6/2023 **Hrvatska pošta**

Hrvatska pošta Croatian Post Inc. / Republika Hrvatska **ADVICE of receipt/of delivery/of payment** POVRATNICA — Obavijest o prijmu/uručenju/isplati **P-21/CN 07**

Office of posting: Prijamni poštanski ured **51300** Date Datum **1/16/2024**

Addressee of the item: Primatelj pošiljke **Hrvatske vode d.o.o. Zrjeka**

Nature of the item/Vrsta pošiljke **350-02/23-01/3**

Registered Preporučena Postal parcel Paket Insured letter Vrijednosna pošiljka

Nr of item Br. pošiljke **AR RG 52 027 382 9 HR**

Meets on a destination/Ispunjava se na odredištu

The item mentioned above has been duly delivered/uručena je paid/ispłaćena je Date Datum **210**

Signature* Potpis* **Baran**

Stamp: **AR** 2024 18 7 18-19

Return to Vratiti **4-3-24-10**

Name: ime i prezime ili naziv tvrtke

Street and Nr Ulica i br. **PRIMORSKO-GORANSKA ZUPANIJA GRAD DELNICE, Trg 138. brigade HV**

Locality and country Mjesto i država **P.P. 37**

Ozn. za narudžbu: 6/2023 **Hrvatska pošta**

Hrvatska pošta Croatian Post Inc. / Republika Hrvatska **ADVICE of receipt/of delivery/of payment** POVRATNICA — Obavijest o prijemu/uručenju/isplati **P-21/CN 07**

Office of posting Prijamni poštanski ured **SI 300** Date Datum **18-07-2024**

Addressee of the item Primatelj pošiljke **HEP DS d.o.o. Zjeka**

Nature of the item/Vrsta pošiljke **350-02/23-0/3**

Registered Preporučena Postal parcel Paket Insured letter Vrijednosna pošiljka

Amount Iznos

Nº of item Br. pošiljke **AR RG 52 027 388 5 HR**

Moneyorder Uputnica Amount Iznos

Meets on a destination/ispunjava se na odredištu

The item mentioned above has been duly Gore navedena pošiljka

delivered uručena je paid isplaćena je Date Datum **18-07-2024**

Signature* Potpis*

AR Stamp of the office returning the advice Otsak žiga poštanskog ureda koji vraća obavijest

Return to Vratiti **4-3-24-10**

Name Ime i prezime ili naziv tvrtke

Street and Nº Ulica i br. **PRIMORSKO-GORANSKA ŽUPANIJA GRAD DELNICE, Trg 138. brigade HV**

Locality and country Mjesto i država **P.P. 37**

To be filled in by the sender Ispunjava pošiljatelj

Ozn. za narudžbu: 6/2023 **Hrvatska pošta**

Hrvatska pošta Croatian Post Inc. / Republika Hrvatska **ADVICE of receipt/of delivery/of payment** POVRATNICA — Obavijest o prijemu/uručenju/isplati **P-21/CN 07**

Office of posting Prijamni poštanski ured **SI 300** Date Datum **18-07-2024**

Addressee of the item Primatelj pošiljke **HUP PU Primorsko-goranska, Zjeka**

Nature of the item/Vrsta pošiljke **350-02/23-0/3**

Registered Preporučena Postal parcel Paket Insured letter Vrijednosna pošiljka

Amount Iznos

Nº of item Br. pošiljke **AR RG 52 027 394 8 HR**

Moneyorder Uputnica Amount Iznos

Meets on a destination/ispunjava se na odredištu

The item mentioned above has been duly Gore navedena pošiljka

delivered uručena je paid isplaćena je Date Datum **18-07-2024**

Signature* Potpis*

AR Stamp of the office returning the advice Otsak žiga poštanskog ureda koji vraća obavijest

Return to Vratiti **4-3-24-10**

Name Ime i prezime ili naziv tvrtke

Street and Nº Ulica i br. **PRIMORSKO-GORANSKA ŽUPANIJA GRAD DELNICE, Trg 138. brigade HV**

Locality and country Mjesto i država **P.P. 37**

To be filled in by the sender Ispunjava pošiljatelj

Ozn. za narudžbu: 6/2023 **Hrvatska pošta**

Hrvatska pošta Croatian Post Inc. / Republika Hrvatska **ADVICE of receipt/of delivery/of payment** POVRATNICA — Obavijest o prijemu/uručenju/isplati **P-21/CN 07**

Office of posting Prijamni poštanski ured **SI 300** Date Datum **18-07-2024**

Addressee of the item Primatelj pošiljke **Državni inspektorat Zjeka**

Nature of the item/Vrsta pošiljke **350-02/23-0/3**

Registered Preporučena Postal parcel Paket Insured letter Vrijednosna pošiljka

Amount Iznos

Nº of item Br. pošiljke **AR RG 52 027 381 5 HR**

Moneyorder Uputnica Amount Iznos

Meets on a destination/ispunjava se na odredištu

The item mentioned above has been duly Gore navedena pošiljka

delivered uručena je paid isplaćena je Date Datum **18-07-2024**

Signature* Potpis* **REPUBLIKA HRVATSKA DRŽAVNI INSPEKTORAT**

AR Stamp of the office returning the advice Otsak žiga poštanskog ureda koji vraća obavijest

Return to Vratiti **4-3-24-10**

Name Ime i prezime ili naziv tvrtke

Street and Nº Ulica i br. **PRIMORSKO-GORANSKA ŽUPANIJA GRAD DELNICE, Trg 138. brigade HV**

Locality and country Mjesto i država **P.P. 37**

To be filled in by the sender Ispunjava pošiljatelj

Ozn. za narudžbu: 6/2023 **Hrvatska pošta**

		Croatian Post Inc. / Republika Hrvatska ADVICE of receipt/of delivery/of payment POVRATNICA — Obavijest o prijmu/uručanju/isplati		P-21/CN 07 On postal service Poštanska služba	
Office of posting Prijamni poštanski ured 51300		Date Datum 11/16/2024		Stamp of the office returning the advice Otsak žiga poštanskog ureda koji vraća obavijest	
Addressee of the item Primatelj pošiljke MO Crni Lug		Nature of the item/Vrsta pošiljke 350-22/23-2/5			
<input checked="" type="checkbox"/> Registered Preporučena Postal parcel Paket		Amount Iznos		Return to Vratiti D60124-3-24-10	
<input type="checkbox"/> Insured letter Vrijednosna pošiljka		N° of item Br. pošiljke AR RG 52 027 365 6 HR			
<input type="checkbox"/> Moneyorder Uputnica		Amount Iznos		Name Ime i prezime ili naziv tvrtke	
Meets on a destination/Ispunjava se na odredištu					
<input checked="" type="checkbox"/> The item mentioned above has been duly delivered Gornje navedena pošiljka uručena je		<input type="checkbox"/> paid isplaćena je		Date Datum 11/19/2024	
Signature* Potpis*					
* The advice may be signed by the addressee or, if the regulations of the country of destination so provide, by another authorized person. * Ovu obavijest može potpisati primatelj ili, ako to propisi određene države dopuštaju, druga ovlaštena osoba ili zaposlenik određenošnog poštanskog ureda.					
				Ozn. za narudžbu: 6/2023	

		Croatian Post Inc. / Republika Hrvatska ADVICE of receipt/of delivery/of payment POVRATNICA — Obavijest o prijmu/uručanju/isplati		P-21/CN 07 On postal service Poštanska služba	
Office of posting Prijamni poštanski ured 51300		Date Datum 11/16/2024		Stamp of the office returning the advice koji vraća obavijest	
Addressee of the item Primatelj pošiljke NP Žižjak Crni Lug		Nature of the item/Vrsta pošiljke 350-22/23-2/3			
<input checked="" type="checkbox"/> Registered Preporučena Postal parcel Paket		Amount Iznos		Return to Vratiti D60124-3-24-10	
<input type="checkbox"/> Insured letter Vrijednosna pošiljka		N° of item Br. pošiljke AR RG 52 027 379 2 HR			
<input type="checkbox"/> Moneyorder Uputnica		Amount Iznos		Name Ime i prezime ili naziv tvrtke	
Meets on a destination/Ispunjava se na odredištu					
<input checked="" type="checkbox"/> The item mentioned above has been duly delivered Gornje navedena pošiljka uručena je		<input type="checkbox"/> paid isplaćena je		Date Datum 11/19/2024	
Signature* Potpis*					
* The advice may be signed by the addressee or, if the regulations of the country of destination so provide, by another authorized person. * Ovu obavijest može potpisati primatelj ili, ako to propisi određene države dopuštaju, druga ovlaštena osoba ili zaposlenik određenošnog poštanskog ureda.					
				Ozn. za narudžbu: 6/2023	

Hrvatska pošta Croatian Post Inc. / Republika Hrvatska **ADVICE of receipt/of delivery/of payment** POVRATNICA — Obavijest o prijmu/uručenju/isplati **P-21/CN 07**

Office of posting Prijamni poštanski ured **51300** Date Datum **11/19/24**

Addressee of the item Primatelj pošiljke **Ministarstvo obrane Zagreb**

Nature of the item/Vrsta pošiljke **350-02/23-01/3**

Registered Preporučena Postal parcel Paket Insured letter Vrijednosna pošiljka

Nº of item Br. pošiljke **AR RG 52.027.396 5 HR**

Moneyorder Uputnica

Meets on a destination/Ispunjava se na određištju

The item mentioned above has been duly Gore navedena pošiljka delivered uručena je paid isplaćena je **22.07.2024.**

Signature* Potpis **Mind**

On postal service **AR** Stamp of the office returning the advice **23 VII 2024**

Return to Vratiti **4-3-24-15**

Name **PRIMORSKO-GORANSKA ZUPANIJA**
Street and Nº Ulica i br. **GRAD DELNICE, Trg 138. brigade HV**
Locality and country Mjesto i država **P.P. 37**

Ozn. za narudžbu: 6/2023 **Hrvatska pošta**

Hrvatska pošta Croatian Post Inc. / Republika Hrvatska **ADVICE of receipt/of delivery/of payment** POVRATNICA — Obavijest o prijmu/uručenju/isplati **P-21/CN 07**

Office of posting Prijamni poštanski ured **51300** Date Datum **11/19/2024**

Addressee of the item Primatelj pošiljke **Ministarstvo obrane Zagreb**

Nature of the item/Vrsta pošiljke **350-02/23-01/3**

Registered Preporučena Postal parcel Paket Insured letter Vrijednosna pošiljka

Nº of item Br. pošiljke **AR RG 52.027.386 5 HR**

Moneyorder Uputnica

Meets on a destination/Ispunjava se na određištju

The item mentioned above has been duly Gore navedena pošiljka delivered uručena je paid isplaćena je **21.07.2024.**

Signature* Potpis **LAJČIĆ**

On postal service **AR** Stamp of the office returning the advice **22 VII 2024**

Return to Vratiti **4-3-24-15**

Name **PRIMORSKO-GORANSKA ZUPANIJA**
Street and Nº Ulica i br. **GRAD DELNICE, Trg 138. brigade HV**
Locality and country Mjesto i država **P.P. 37**

Ozn. za narudžbu: 6/2023 **Hrvatska pošta**

Hrvatska pošta Croatian Post Inc. / Republika Hrvatska **ADVICE of receipt/of delivery/of payment** POVRATNICA — Obavijest o prijmu/uručenju/isplati **P-21/CN 07**

Office of posting Prijamni poštanski ured **51300** Date Datum **11/13/2024**

Addressee of the item Primatelj pošiljke **Punacro d.o.o. Zagreb**

Nature of the item/Vrsta pošiljke **350-02/23-01/3**

Registered Preporučena Postal parcel Paket Insured letter Vrijednosna pošiljka

Nº of item Br. pošiljke **AR RG 52.027.377 5 HR**

Moneyorder Uputnica

Meets on a destination/Ispunjava se na određištju

The item mentioned above has been duly Gore navedena pošiljka delivered uručena je paid isplaćena je **13.07.2024.**

Signature* Potpis **Punacro**

On postal service **AR** Stamp of the office returning the advice **23 VII 2024**

Return to Vratiti **4-3-24-15**

Name **PRIMORSKO-GORANSKA ZUPANIJA**
Street and Nº Ulica i br. **GRAD DELNICE, Trg 138. brigade HV**
Locality and country Mjesto i država **P.P. 37**

Ozn. za narudžbu: 6/2023 **Hrvatska pošta**

Hrvatska pošta Croatian Post Inc. / Republika Hrvatska **ADVICE of receipt/of delivery/of payment** POVRATNICA — Obavijest o prijmu/uručenju/isplati **P-21/CN 07**

Office of posting Prijamni poštanski ured **51300** Date Datum **11/6/2024**

Addressee of the item Primatelj pošiljke **HEP d.o.o. Zagreb**

Nature of the item/Vrsta pošiljke **350-02/23-01/3**

Registered Preporučena
 Postal parcel Paket
 Insured letter Vrijednosna pošiljka

Amount Iznos

Nº of item Br. pošiljke **AR RG 52 027 387 7 HR**

Moneyorder Uputnica Amount Iznos

Meets on a destination/Ispunjava se na odredištu

The item mentioned above has been duly Gore navedena pošiljka
 delivered uručena je paid isplaćena je **19/01/2024**

Signature* Potpis* **ZAGREB 4.2**

Return to Vratiti **4-3-24-75**

Name Ime i prezime ili naziv tvrtke

Street and Nº Ulica i br. **PRIMORSKO-GORANSKA ŽUPANIJA GRAD DELNICE, Trg 138. brigade HV**

Locality and country Mjesto i država **P.P. 37**

On postal service Poštinska služba **AR 22 VII 2024**

Stamp of the office returning the advice Otsak žiga poštanskog ureda koji vraća obavijest

To be filled in by the sender Ispunjava pošiljatelj

Ozn. za narudžbu: 6/2023 **Hrvatska pošta**

Hrvatska pošta Croatian Post Inc. / Republika Hrvatska **ADVICE of receipt/of delivery/of payment** POVRATNICA — Obavijest o prijmu/uručenju/isplati **P-21/CN 07**

Office of posting Prijamni poštanski ured **51300** Date Datum **11/6/2024**

Addressee of the item Primatelj pošiljke **Ministarstvo regionalnog razvoja i fondova EU, Zagreb**

Nature of the item/Vrsta pošiljke **350-02/23-01/3**

Registered Preporučena
 Postal parcel Paket
 Insured letter Vrijednosna pošiljka

Amount Iznos

Nº of item Br. pošiljke **AR RG 52 027 397 9 HR**

Moneyorder Uputnica Amount Iznos

Meets on a destination/Ispunjava se na odredištu

The item mentioned above has been duly Gore navedena pošiljka
 delivered uručena je paid isplaćena je **19-07-2024**

Signature* Potpis* **REPUBLIKA HRVATSKA MINISTARSTVO REGIONALNOGA RAZVOJA I FONDOVA EUROPSKE UNIJE**

Return to Vratiti **4-3-24-75**

Name Ime i prezime ili naziv tvrtke

Street and Nº Ulica i br. **PRIMORSKO-GORANSKA ŽUPANIJA GRAD DELNICE, Trg 138. brigade HV**

Locality and country Mjesto i država **P.P. 37**

On postal service Poštinska služba **AR 22 VII 2024**

Stamp of the office returning the advice Otsak žiga poštanskog ureda koji vraća obavijest

To be filled in by the sender Ispunjava pošiljatelj

Ozn. za narudžbu: 6/2023 **Hrvatska pošta**

Hrvatska pošta Croatian Post Inc. / Republika Hrvatska **ADVICE of receipt/of delivery/of payment** POVRATNICA — Obavijest o prijmu/uručenju/isplati **P-21/CN 07**

Office of posting Prijamni poštanski ured **51300** Date Datum **11/6/2024**

Addressee of the item Primatelj pošiljke **Arhivista Zjeka - Zagreb d.o.o. Zagreb**

Nature of the item/Vrsta pošiljke **350-02/23-01/3**

Registered Preporučena
 Postal parcel Paket
 Insured letter Vrijednosna pošiljka

Amount Iznos

Nº of item Br. pošiljke **AR RG 52 027 390 3 HR**

Moneyorder Uputnica Amount Iznos

Meets on a destination/Ispunjava se na odredištu

The item mentioned above has been duly Gore navedena pošiljka
 delivered uručena je paid isplaćena je **19-07-2024**

Signature* Potpis*

Return to Vratiti **4-3-24-75**

Name Ime i prezime ili naziv tvrtke

Street and Nº Ulica i br. **PRIMORSKO-GORANSKA ŽUPANIJA GRAD DELNICE, Trg 138. brigade HV**

Locality and country Mjesto i država **P.P. 37**

On postal service Poštinska služba **AR 22 VII 2024**

Stamp of the office returning the advice Otsak žiga poštanskog ureda koji vraća obavijest

To be filled in by the sender Ispunjava pošiljatelj

Hrvatska pošta Croatian Post Inc. / Republika Hrvatska **ADVICE of receipt/of delivery/of payment** POVRATNICA — Obavijest o prijmu/uručenju/isplati P-21/CN 07

Office of posting Prijamni poštanski ured 51300 Date Datum 11/16/2024

Addressee of the item Primatelj pošiljke Ministarstvo poljoprivrede Zagreb

Nature of the item/Vrsta pošiljke 350-02/23-01/9

Registered Preporučena Postal parcel Paket Insured letter Vrijednosna pošiljka

Nº of item Br. pošiljke AR RG 52 027 398 2 HR

Return to Vratiti 4-5-24-10

Name Ime i prezime ili naziv tvrtke

Street and Nº Ulica i br. PRIMORSKO-GORANSKA ŽUPANIJA GRAD DELNICE, Trg 138. brigade HV

Locality and country Mjesto i država P.P. 37

Stamp of the office returning the advice: ZAGREB, 23 VII 2024

On postal service Poštanska služba

Check Ziga poštanskog ureda koji vraća obavijest

The item mentioned above has been duly delivered/uručena je paid/ispisana je Date Datum 23.07.2024

Signature Potpis: MINISTARSTVO POLJOPRIVREDE, SUMARSTVA I RIBARSTVA ZAGREB, Ul. grada Vukovara 78

Ozn. za narudžbu: 6/2023

Hrvatska pošta Croatian Post Inc. / Republika Hrvatska **ADVICE of receipt/of delivery/of payment** POVRATNICA — Obavijest o prijmu/uručenju/isplati P-21/CN 07

Office of posting Prijamni poštanski ured 51300 Date Datum 11/16/2024

Addressee of the item Primatelj pošiljke HE Infrastruktura d.o.o. Zagreb

Nature of the item/Vrsta pošiljke 350-02/23-01/9

Registered Preporučena Postal parcel Paket Insured letter Vrijednosna pošiljka

Nº of item Br. pošiljke AR RG 52 027 376 1 HR

Return to Vratiti 4-3-24-75

Name Ime i prezime ili naziv tvrtke

Street and Nº Ulica i br. PRIMORSKO-GORANSKA ŽUPANIJA GRAD DELNICE, Trg 138. brigade HV

Locality and country Mjesto i država P.P. 37

Stamp of the office returning the advice: ZAGREB, 23 VII 2024

On postal service Poštanska služba

Check Ziga poštanskog ureda koji vraća obavijest

The item mentioned above has been duly delivered/uručena je paid/ispisana je Date Datum 19.07.2024

Signature Potpis: HE INFRASTRUKTURA d.o.o. Mihanovićeva 12, Zagreb

Ozn. za narudžbu: 6/2023

Hrvatska pošta Croatian Post Inc. / Republika Hrvatska **ADVICE of receipt/of delivery/of payment** POVRATNICA — Obavijest o prijmu/uručenju/isplati P-21/CN 07

Office of posting Prijamni poštanski ured 51300 Date Datum 11/14/2024

Addressee of the item Primatelj pošiljke Ministarstvo mora, prometa i infrastrukture, Zagreb

Nature of the item/Vrsta pošiljke 350-02/23-01/9

Registered Preporučena Postal parcel Paket Insured letter Vrijednosna pošiljka

Nº of item Br. pošiljke AR RG 52 027 393 4 HR

Return to Vratiti 4-3-24-10

Name Ime i prezime ili naziv tvrtke

Street and Nº Ulica i br. PRIMORSKO-GORANSKA ŽUPANIJA GRAD DELNICE, Trg 138. brigade HV

Locality and country Mjesto i država P.P. 37

Stamp of the office returning the advice: ZAGREB, 23 VII 2024



On postal service Poštanska služba

Check Ziga poštanskog ureda koji vraća obavijest

The item mentioned above has been duly delivered/uručena je paid/ispisana je Date Datum 19-07-2024

Signature Potpis: MINISTARSTVO PROMETA I INFRASTRUKTURE HE INFRASTRUKTURA d.o.o. Prilavica 14, 10125 Zagreb

Ozn. za narudžbu: 6/2023

		Croatian Post Inc. / Republika Hrvatska		ADVICE of receipt/of delivery/of payment POVRATNICA — Obavijest o prijmu/uručenju/isplati		P-21/CN 07	
Office of posting Prijamna poštanska ured		Date Datum				On postal service Poštanski služba	
51300		11/20/2014				22 VII	
Addressee of the item Primatelj pošiljke		Nature of the item/Vrsta pošiljke		Return to Vratiti		4-3-2460	
Janaf d.d. Zagreb		350-32/23 51/5		Name Ime i prezime ili naziv tvrtke		Street and no. Ulica i br.	
<input checked="" type="checkbox"/> Registered Preporučena		Amount Iznos		To be filled in by the sender Ispunjava pošiljatelj		MORSKO-GORANSKA ŽUPANIJA	
<input type="checkbox"/> Postal parcel Paket		Amount Iznos				GRAD DELNICE, Trg 138. brigade HV	
<input type="checkbox"/> Insured letter Vrijednosna pošiljka		No. of item Br. pošiljke		AR		P.P. 37	
<input type="checkbox"/> Moneyorder Uputnica		Meets on a destination/Ispunjava se na određitu		The item mentioned above has been duly Gore navedena pošiljka		Date Datum	
<input type="checkbox"/> Moneyorder Uputnica		delivered uručena je		paid isplaćena je		19/07/2014	
Signature* Potpis*		Signature* Potpis*		Signature* Potpis*		Signature* Potpis*	

* The advice may be signed by the addressee or, if the regulations of the country of destination so provide, by another authorized person.
 * Ovu obavijest može potpisati primatelj ili, ako to propisi određene države dopuštaju, druga ovlaštena osoba ili zaposlenik određinskog poštanskog ureda.

Ozn. za narudžbu: 6/2023 