



REPUBLIKA HRVATSKA
PRIMORSKO-GORANSKA ŽUPANIJA

GRAD DELNICE

JEDINSTVENI UPRAVNI ODJEL

KLASA: 350-01/19-01/05

URBROJ: 2112-01-30-20-2-21-25

Delnice, 13. listopada 2021. godine

IZVJEŠĆE O JAVNOJ RASPRAVI

O PRIJEDLOGU II IZMJENA I DOPUNA PROSTORNOG PLANA UREĐENJA GRADA DELNICA

NOSITELJ IZRADE:

Grad Delnice

Lidija Ružić, dipl.ing.

STRUČNI IZRAĐIVAČ PROSTORNOG PLANA:

Planium d.o.o., Rijeka

ODGOVORNI VODITELJ IZRADE:

Lili Bračun, dipl. ing. arh.

SADRŽAJ:

1. PODACI IZ OBJAVE JAVNE RASPRAVE

- 1.1. Opći podaci o tijeku javne rasprave
- 1.2. Podaci iz objave javne rasprave
- 1.3. Javni uvid
- 1.4. Javno izlaganje

2. POPIS SUDIONIKA U JAVNOJ RASPRAVI KOJI SU POZVANI POSEBNOM OBAVIJESTI O JAVNOJ RASPRAVI

3. POPIS SUDIONIKA U JAVNOJ RASPRAVI ČIJA SU MIŠLJENJA, PRIJEDLOZI I PRIMJEDBE PRIHVAĆENI

4. MIŠLJENJA, PRIJEDLOZI I PRIMJEDBE SUDIONIKA U JAVNOJ RASPRAVI KOJI NISU PRIHVAĆENI ILI SU DJELOMIČNO PRIHVAĆENI S RAZLOZIMA NEPRIHVAĆANJA

5. POPIS SUDIONIKA U JAVNOJ RASPRAVI ČIJA MIŠLJENJA, PRIJEDLOZI I PRIMJEDBE NISU RAZMATRANI IZ RAZLOGA PROPISANIH ZAKONOM

6. PRILOZI KOJI SU SASTAVNI DIO IZVJEŠĆA O JAVNOJ RASPRAVI

1. PODACI IZ OBJAVE JAVNE RASPRAVE

1.1. Opći podaci o tijeku javne rasprave

Gradonačelnica Grada Delnica je na temelju čl. 95. Zakona o prostornom uređenju („Narodne novine“ br. 153/13, 65/17, 114/18, 39/19, 98/19) donila Odluku o utvrđivanju Prijedloga II Izmjena i dopuna Prostornog plana uređenja Grada Delnica (KLASA: 350-01/19-01/05, URBROJ: 2112-01-30-20-2-21-21 od 01. rujna 2021. godine). Javna rasprava trajala je 15 (petnaest) dana u razdoblju od 06.09.2021. do 20.09.2021., a zbog tehničkih neprilika produžena je do 24.09.2021. godine.

1.2. Podaci iz objave javne rasprave

Temeljem članka 96. Zakona o prostornom uređenju nositelj izrade Plana objavio je Javnu raspravu o Prijedlogu Izmjena i dopuna Prostornog plana uređenja Grada Delnica i to:

- u dnevnom tisku „Novi list“ dana 05.09.2021. godine I i 19.09.2021.
- na mrežnim stranicama Grada Delnica (www.delnice.hr) 06.09.2021.godine i 17.09.2021.
- na mrežnim stranicama Ministarstva graditeljstva i prostornog uređenja (www.mgipu.hr) 02.09.2021.godine i 17.09.2021.

1.3. Javni uvid

Za vrijeme trajanja javne rasprave, u periodu od 06.09.2021. do 24.09.2021. godine, za sve zainteresirane osobe bio je osiguran javni uvid u izloženi Prijedlog Plana u zgradi Gradske uprave, Delnice, Trg 138 brigade HV, u uredovno radno vrijeme, te na službenim mrežnim stranicama Grada Delnica. Na mjestu javnog uvida bili su izloženi tekstualni dijelovi – sažetak za javnost i obrazloženje Prijedloga Plana.

Za vrijeme trajanja javne rasprave, građani, pravne osobe i drugi sudionici u javnoj raspravi mogli su:

- dostaviti pisana i potpisana mišljenja, prijedloge i primjedbe na adresu Grad Delnice, Jedinstveni upravni odjel, Trg 138 brigade HV, Delnice;
- dati usmene primjedbe i prijedloge u zapisnik za vrijeme javnog izlaganja.

Krajnji rok za dostavu pisanih mišljenja, prijedloga i primjedbi na Prijedlog Plana bio je 24.09.2021. godine.

1.4. Javno izlaganje

Za vrijeme trajanja javne rasprave održano je javno izlaganje i to 16.09.2021. g. u 12:00 sati u Velikoj vijećnici Grada Delnica, Trg 138 brigade HV, Delnice. Za vrijeme trajanja javnog izlaganja vođen je zapisnik koji je sastavni dio ovog Izvješća.

2. POPIS SUDIONIKA U JAVNOJ RASPRAVI KOJI SU POZVANI POSEBNOM OBAVIJESTI O JAVNOJ RASPRAVI

Prema odredbama članka 97. Zakona o prostornom uređenju nositelj izrade Plana je uz objavu Javne rasprave dostavio i posebnu pisanu obavijest (KLASA: 350-01/19-01/05, URBROJ: 2112-01-30-20-2-21-22 od 01.09.2021. godine) slijedećim sudionicima:

1. JU Zavod za prostorno uređenje Primorsko goranske županije, Splitska ul. 2, Rijeka
2. Ministarstvo poljoprivrede, Ulica grada Vukovara 78, Zagreb
3. Ministarstvo regionalnog razvoja i fondova EU, Miramarska 22, Zagreb
4. Ministarstvo obrane, Uprava za materijalne resurse, Trg kralja Petra Krešimira IV br. 1, Zagreb
5. Ministarstvo kulture, Uprava za zaštitu kulturne baštine, Užarska 26, Rijeka
6. Ministarstvo unutarnjih poslova, PU Primorsko goranska, Ul. žrtava fašizma 3, Rijeka,
7. Ministarstvo mora, prometa i infrastrukture, Prisavlje 14, Zagreb
8. Državna uprava za zaštitu i spašavanje, Riva 10, Rijeka
9. Hrvatske vode, Vodnogospodarski odjel za slivove sjevernog Jadrana, Đ. Šporera 3, Rijeka
10. Autocesta Rijeka - Zagreb d.d., Širolina 4, Zagreb
11. Hrvatske šume d.o.o. Uprava šuma Podružnica Delnice, Supilova 32, Delnice
12. HEP-ODS, Elektroprimorje Rijeka, Ul. Viktora cara Emina 2, 51000, Rijeka
13. HEP-ODS d.o.o., Ulica grada Vukovara 37, Zagreb
14. Hrvatska regulatorna agencija za mrežne djelatnosti, Ulica Roberta Frangeša Mihanovića 9, 10110 Zagreb
15. Komunalac – vodoopskrba i odvodnja d.o.o., Delnice Supilova ul. 173
16. Komunalac d.o.o., Supilova 173, Delnice
17. Županijska uprava za ceste PGŽ, Nikole Tesle 9/X, Rijeka
18. Hrvatske ceste d.o.o., Nikole Tesle 9/IX, Rijeka
19. Državni inspektorat, Sanitarna inspekcija, Riva 10, Rijeka
20. Javna ustanova "Priroda", Grivica 4, Rijeka
21. NP Risnjak, Bijela vodica 48, Crni Lug
22. JANAF d.d., Zagreb, Miramarska cesta 24
23. PLINACRO d.o.o., Savska cesta 88a, Zagreb
24. HŽ Infrastruktura d.o.o., Mihanovićeve 12, Zagreb
25. PGŽ, Upravni odjel za prostorno uređenje, graditeljstvo i zaštitu okoliša, Riva 10, Rijeka
26. Grad Čabar, Narodnog oslobođenja 2, Čabar
27. Općina Mrkopalj, Stari kraj 3, Mrkopalj
28. Općina Ravna Gora, I.G.Kovačića 177, Ravna Gora
29. Općina Skrad, Josipa Blaževića-Blaža 8, Skrad
30. Općina Lokve, Šetalište Golubinjak 6, Lokve
31. Općina Brod Moravice, Stjepana Radića 1, Brod Moravice
32. MO DELNICE, Damir Rajčić, Kralja Petra Krešimira IV br. 51, Delnice
33. MO LUČICE, Marija Kopic, Radnička 6, Lučice, Delnice

34. MO BROD NA KUPI, Davorin Klobučar, Zamost Brodski 12, Brod na Kupi
35. MO CRNI LUG, Rudolf Grubišić, Goranska 18, Crni Lug
36. MO TURKE, Marko Mauhar, Sedalce 14, Turke
37. PGŽ, Upravni odjel za prostorno uređenje, graditeljstvo i zaštitu okoliša, Ispostava
Delnice

3. POPIS SUDIONIKA U JAVNOJ RASPRAVI ČIJA SU MIŠLJENJA, PRIJEDLOZI I PRIMJEDBE PRIHVAĆENI ILI NISU PREDMET OVE PROSTORNO-PLANSKE DOKUMENTACIJE

Redn i broj	Datum	Sudionik	Zahtjev	Odgovor
2.	10.09.2021.	RH, MUP	U svezi poziva za dostavu podataka vezanih za javnu raspravu o prijedlogu II. Izmjena i dopuna PPU-a Grada Delnica obavještavaju da su već dostavili pismena očitovanja broj 511-09-21/1-166/324-2011.DR od 23.11.2011., broj 511-09-21/1-166/324/2-2011. DR od 06.07.2012., broj 511-09-21/1-166/624/3-2011.DR od 03.09.2012., broj 511-09-21/1-166/324-2011.DR od 20.11.2012 i broj 511-09-21/1-166/324-2011.DR od 05.03.2021. i nemaju više potrebe za ponovnim očitovanje.	PRIMJEDBE SE PRIHVAĆAJU.
3.	13.09.2021.	Anton Štimac	Moli da se u plan uvrsti proširenje groblja na k.č.br. 627 k.o. Razloge prema prijedlogu diobe.	PRIMJEDBA SE PRIHVAĆA.
4.	14.09.2021.	Alen Briški	U novom prijedlogu plana k.č.br. 4914 i 4915 k.o. Belo izašle su iz građevinske zone te moli da se iste ponovno uvrste unutar zone građenja.	PRIMJEDBA SE PRIHVAĆA.
5.	14.09.2021.	Ivanka Pleše	Moli da se u građevinsko područje uvrste k.č.br. 9408, 9409, 9410 i 9412 u k.o. Delnice I na kojima bi se izgradile građevine u turističke svrhe.	PRIMJEDBA SE PRIHVAĆA.
7.	14.09.2021.	HAKOM	Potvrđuju da je prijedlog Plana usklađen s njihovim zahtjevima.	ZAHVALJUJEMO NA SUDJELOVANJU U JAVNOJ RASPRAVI
8.	15.09.2021.	Vesna Briški	Traži da se k.č.br. 4553/2, k.o. Brod na Kupi, naselje Marija Trošt uvrsti u građevinsko područje obzirom je na istoj legalizirala gospodarsku zgradu koju bi željela obnoviti i privesti u funkciju za bavljenje turizmom. Također, planira u dogledno vrijeme otvoriti i OPG čiju ponudu bi vezala na smještajni objekt.	PRIMJEDBA SE PRIHVAĆA. Zahtjev je već uvršten u građevinsko područje naselja Marija Trošt
10.	16.09.2021.	Hrvatske šume d.o.o.	Prijedlozi i primjedbe za izmjenu i dopunu Plana - Na kartografskom prikazu 1a ucrtati granice obuhvata sportsko rekreacijske namjene R3-3 centar za zimske sportove Petehovac i R3-4 centar za zimske sportove Drgomalj - Na kartografskom prikazu 4.7 ucrtati točnu granicu eksploatacijskog polja „Ciganska dražica“ - Razmotriti proširenje građevinskog područja u Lučicama kod poslovne zgrade Iskopi Belobrajdić na cijelu k.č.br. 10709/68 i 10709/89 u k.o. Delnice I	PRIMJEDBE SE PRIHVAĆAJU, izuzev primjedbe četvrte koja nije predmet ovog Plana.

			Razmatranje lokacije vojnih skladišta posebice vojnog skladišta V-3 i definiranje namjene prostora u gospodarsku namjenu – pretežito zanatska namjena I1-9 – da li je dobivena za tu drugu namjenu suglasnost nadležnog tijela obrane RH	
11.	17.09.2021.	Ivica Urbanc	Predlaže da se nerazvrstana cesta od kraja Delnica do Potoka i okolno zemljište, uz predloženu zonu, obuhvati u jedinstveni cjelinu pod nazivom Sportsko-turistička zona „Potok“.	NAVEDENO NIJE PREDMET PROSTORNO- PLANSKE DOKUMENTACIJE.
12.	17.09.2021.	Ivica Urbanc	Predlaže definiranje izmjena za dopune sportsko-rekreacijskih zona: 1. Centar za dvoranske sportove –Dom sportova Delnice je kompleks kojeg trenutno čine sportska dvorana bazen i pomoćno nogometno igralište. Da bi taj kompleks u budućnosti postao Centar za dvoranske sportove potrebno je prenamijeniti postojeće pomoćno nogometno igralište u otvoreno igralište rukometnih dimenzija sa tribinama, a dio sadašnje zelene površine prenamijeniti u otvoreno košarkaško i odbojkaško igralište. 2. Centar za zimske sportove – lokalitet obuhvaća Štimčev vrh (sjeverna i istočna strana) i Mali Petehovac (sjeverna strana) treba rezervirati za razvoj zimskih sportova. U sklopu podzone Štimčev vrh predvidjeti rekreativnu skijašku stazu sa vučnicom, rekreativnu sanjkašku stazu sa ski-trakom i snow tubby stazu za ljetne mjesec. U podzoni Mali Petehovac predvidjeti prostor za natjecateljski sanjkaški i skijaško-trkači poligon sa pratećim objektima, atletski stadion sa pratećim prostorima i parkiralište za cijeli lokalitet. Također treba rezervirati i područje biatlonskog centra Drgomalj za razvoj zimskih sportova. 3. Sportsko-rekreacijska zona Japlenški vrh – Japlenški vrh zbog svoje blizine gradu treba označiti kao mjesto rezervirano za sadržaje sporta i rekreacije kako ljeti tako i zimi. - Centar za aktivnosti na rijeci Kupi – smatra da treba razmišljati o područjima koja će se predvidjeti za sport i rekreaciju poput plaže Pretiske u Brodu na Kupi itd..	PRIMJEDBE NISU PREDMET OVE PROSTORNO-PLANSKE DOKUMENTACIJE.
13.	17.09.2021.	Grad Delnice	1. Uočeno je da se prilikom precrtavanja granica građevinskog područja greškom ispustilo pojedine katastarske čestice izvan granica građevinskog područja što nije bilo predviđeno Odlukom o izradi izmjena i dopuna PPU-a Grada Delnica te je te greške potrebno ispraviti. U nastavku je spisak svih katastarskih čestica koje su bile i moraju ostati unutar granica građevinskog područja.	PRIMJEDBE SE PRIHVAĆAJU.

		<p>Također je na pojedinim građevinskom područjima uočeno da se ne poklapaju zone izgrađenog i neizgrađenog građevinskog područja te je to potrebno uskladiti sa stanjem na terenu i važećim planom kako slijedi:</p> <p>Bijela Vodica k.o. Crni Lug 1973/1, dio 1984, 1981/2, 1981/9, 1981/8, 1981/3, 1981/7, 1981/1 2511/1 dio 2503, 2388/1 vratiti u GP</p> <p>Belo k.o. Belo 5465/1, 5465/2, 5466, 5464/2, 5805, 5809 – pregledati detaljno, 5810, 5900, 5901 vratiti u GP</p> <p>Brod na Kupi 44</p> <p>Zapolje k.o. Brod na Kupi dio 63/2, 64/1, 64/2, dio 75/79, 75/28, 75/27 vratiti u GP kako je i bilo Prema Krivcu vratiti kako je bilo 1341/2, 1344, 1345, 1340, 1339, vratiti u GP</p> <p>Crni Lug k.o. Crni Lug 1518, - izgrađeno, 1876, 2462/2 – izgrađeno vratiti Zahtjev 7 – razmotriti – ispuniti želju 570, 571, 572, 833/3, 834/2 vratiti u GP Zahtjev broj 3. pokušati dio staviti u GP</p> <p>Čedanaj k.o. Belo Zbog povezivanja GP staviti u GP 6416/2, 6413/9 6101/3</p> <p>Dedin k.o. Delnice 7414/2 sve staviti u izgrađeno građevinsko područje</p>	
--	--	--	--

		<p>Delnice k.o. Delnice 14763, 14764, 14765, 14768 – vratiti u GP staviti u izgrađeno uz Dom zdravlja od 14333/1 do 14389 – to su okućnice kuća u Supilovoj ulici 14915 – vratiti nazad u građevinsko područje dio 15770/1 vratiti nazad dio 15769 – vratiti nazad 10824/21, 10837/10 15752 staviti u izgrađeno dio 14004/2 1387/48, 1387/49 i sve dalje uz k.č. broj 1395/1 izgrađeno i dalje uz granicu sa Japlenškim vrhom –označiti izgrađeno kako je bilo i do sada obzirom je UPU-om to zona zaštitnih zelenih površina što u stvarnosti to zemljište i je. 33350 cesta – označiti</p> <p>1395/65, 1395/66, 1395/67, 1395/68, 1395/42 12019, 12020, 12021 staviti u izgrađeno već se gradi na tim česticama</p> <p>Sjeverni dio građevinskog područja Delnica uskladiti izgrađeno i neizgrađeno građevinsko područje s UPU-om te zonu zaštitnih zelenih površina označiti kao izgrađeno građevinsko područje.</p> <p>Lučice k.o. Delnice 10591/5 kuća postoji – vratiti u GP 10594 staviti u GP 10552/1, 10543 i sve dalje kako je bilo vratiti u GP 10709/104, 10709/103 – izgrađeno</p> <p>Gornje Tihovo k.o. Brod na Kupi 3613/1 – vratiti natrag u GP</p> <p>Gašparci k.o. Grbajel 4915, 4914, - vratiti natrag 4916, 4917</p>	
--	--	---	--

		<p>Gornji Turni k.o. Brod na Kupi 4403, 4402, 4389, 4255/3, 4255/2, dio 4255/5 – vratiti natrag u GP</p> <p>Ševalj k.č. broj 4457/6. 4457/7, 4457/8, 4467, 4468, 4469 k.o. Grbajel – vratiti natrag u GP</p> <p>Raskrižje Tihovo k.o. Brod na Kupi 4556/1 vratiti natrag 4740 – vratiti natrag 4739 4738/2 potegnuti crtu 30 m desno prema gornjem putu</p> <p>Hrvatsko – groblje ucrtati prema primjedbi - proširiti groblje na mrtvačnicu - 624/2, 623/2, 626, 628/5 dio 627</p> <p>Iševnica k.o. Brod na Kupi 6376, 6327, 6374, 6375, 6378 staviti u GP</p> <p>Kuželj k.o.Grbajel 1321, 3120, 3118, 3118, 3557, 3555 – vratiti</p> <p>Velika Lešnica vratiti čitavu k.č. 1906/1 i u liniju zadržati</p> <p>Malo Selo k.o. Crni Lug 982 i dio do ceste trokut 981,</p> <p>Radočaj k.o. Brod na Kupi 5996/2 vratiti Zalesina k.o. Delnice 8698/1 staviti u GP 8791, 8801, 8800, 8803, 8806, 8792 dio da se spoji građevinsko područje uz cestu</p>	
--	--	---	--

			<p>Zamost Brodski k.o. Brod na Kupi 625 Doris Štivičić</p> <p>Polane 6782/6 k.o. Delnice označiti kao izgrađeno</p> <p>Crni Lug 280, 279, 278/1 277/1 – uz cestu, ima infrastrukturu da li se može staviti barem dio u GP</p> <p>II. Prateći uslužni objekti uz cestu – parkirališta za kamione</p> <p>Grad Delnice ima u planu u suradnji sa Hrvatskim cestama izgraditi parkirališta za kamione i to na dvije lokacije:</p> <ul style="list-style-type: none"> - Lokacija Lučice - k.č. broj 10794, 10793, 10789/4 i 10783/3 k.o. Delnice I uz državnu cestu označeno na karti koja je u privitku – između 30 i 40 parkirnih mjesta <p>Lokacija Delnice – lokacija Bunar - uz državnu cestu je ucrtan koridor koji neznatno treba proširiti na okolne katastarske čestice kako je prikazano na idejnom rješenju – rubne katastarske čestice su 12948/1, 12922, 12869/1, 12803, 12808, 12809, 12810, 12812 - cca 15 parkirnih mjesta</p>	
14.	17.09.2021.	Goran Rački	Prijedlog izmjena II. Izmjena i dopuna Prostornog plana uređenja Grada Delnica – predlaže da se na karti 4.7.A prostor vojnog kompleksa V2 oznake I2-7 obilježi ljubičastom bojom predviđenom za I- Gospodarsku zonu kako je to i u drugim kartama prikazano (karta oznake 1a).	PRIMJEDBA SE PRIHVATA.
16.	17.09.2021.	Goran Rački	Pregledom karte 1a vidljivo je da je prostor oko dvorane predviđen za gradnju. Predlaže da se dio prostora uz samu dvoranu i nogometno igralište predvidi isključivo za sportsko rekreativnu namjenu i izgradnju parkirališta, a da se drugi dio predvidi žuto za gradnju, odnosno građevinsko područje. Također, nije vidljiva ni planirana cestovna poveznica kroz navedeno područje i eventualni spoj na sadašnju državnu cestu DC 3 ili DC 203.	PRIMJEDBE NISU PREDMET OVE PROSTORNO-PLANSKE DOKUMENTACIJE VEĆ DOKUMENTACIJE UŽEG PODRUČJA.
17.	17.09.2021.	Goran Rački	Pregledom važećeg prostornog plana karte numerirane 1B -Pomet, pošta i telekomunikacije vidljivo je da je predviđena paralelna cesta sa sadašnjom Supilovom ulicom od Trga goranskih šumara i drvvara do zgrade Grada. Pregledom karte II. izmjena i	PRIMJEDBE NISU PREDMET OVE PROSTORNO-PLANSKE

			dopuna numerirane 1B nije jasno vidljivo da li je koridor navedene ceste zadržan. Ako je, predlaže da se isti ukine obzirom bi isti svojom izgradnjom značajno izmijenio lice Delničkog parka Kralja Tomislava.	DOKUMENTACIJE VEĆ DOKUMENTACIJE UŽEG PODRUČJA.
20.	17.09.2021.	Darko Ožanić	U tijeku javne rasprave uočeno je da su čestice u njegovom vlasništvu te u vlasništvu susjeda - k.č.br. 4468, 4467, 4457/6, 4457/8, 4469, 4457/7 k.o. Grbajel izbačene izvan granica građevinskog područja. Obzirom je na tom dijelu započeta izgradnja objekata smatraju da se ovo zemljište neopravdano izostavilo iz građevinskog područja te mole da se greška ispravi i sve vrati u građevinsko područje.	PRIMJEDBA SE PRIHVAĆA.
21.	17.09.2021.	JU Zavod za prostorno uređenje Primorsko-goranske županije	Općenite primjedbe: <ol style="list-style-type: none"> 1. Prijedlog II. izmjena i dopuna prostornog plana uređenja Grada Delnica koji je utvrđen za javnu raspravu ne sadrži sve dijelove propisane člankom 95. Zakona o prostornom uređenju (NN 153/13, 65/17, 114/18, 39/19) kojim je propisano da prostorni plan koji je utvrđuje za raspravu sadrži tekstualni i grafički dio plana te njegovo obrazloženje i sažetak za javnost. Nedostaje obrazloženje provedenih izmjena i/ili dopuna i prikaz izmjena i dopuna cjelovitog obrazloženja važećeg prostornog plana. 2. Potrebno je izraditi obrazloženje prostornog plana i tablicu iskaza prostornih pokazatelja za namjenu površina sukladno Pravilniku o sadržaju, mjerilima kartografskih prikaza, obveznim prostornim pokazateljima i standardu elaborata prostornih planova (NN 106/98, 39/04, 45/04, 163/04 i 135/10), sadržaja propisanog člankom 54. stavka 4. Zakona (polazišta, ciljevi prostornog uređenja i obrazloženje planskih rješenja). 3. Planom su izvršene izmjene građevinskog područja naselja (4.1. Bela Vodica, 4.4. Crni Lug, 4.5. Čedanji i Kupa, 4.7., 4.7.a, 4.7.b Delnice, 4.11. Golik, 4.13. Gornji Turni, Marija Trošt i Raskrižje Tihovo, 4.14. Ševal, Grbajel i Guče Selo, 4.15 Gusti Laz, 4.21 Kuželj, 4.30 Zamost Brodski, 4.34 Velike i Male Polane) na način da je izmijenjen odnos izgrađenih i neizgrađenih površina, a građevinsko područje pojedinih naselja su povećana ili smanjena. Izmjene su izvršene samo u grafičkom dijelu Plana, samo na kartografskim prikazima građevinskog područja od 4.1-4.34 u mjerilu 1:5000. Skreću pozornost da je čl. 59. Prostornog plana Primorsko-goranske županije (SN PGŽ 32/13, 7/17-ispravak, 41/18, 04/19) propisano da je povećanje građevinskih područja naselja dopušteno kada se postojeća izgrade 	PRIMJEDBE SE PRIHVAĆAJU.

			<p>80% ukupne površine građevinskih područja općine ili grada, a povećanje ne može iznositi više od 20% izgrađene površine građevinskih područja.</p> <p>Nadalje, povećanje građevinskog područja središnjeg naselja mikroregije (Delnice) dopušteno je kada se postojeće izgradi u 80% površine građevinskog područja tog naselja i dostigne gustoću od minimalno 30st/ha u izgrađenom dijelu građevinskog područja.</p> <p>4. Planom se planira nova gospodarska zona-proizvodne namjene na području bivšeg vojnog skladišta, planske oznake I1₉. Skreću pozornost da su člankom 64. PP PGŽ određene maksimalne površine proizvodne i poslovne namjene po pojedinim općinama i gradovima, a za Grad Delnice je određena max.površina za proizvodne zone od 62ha, a za poslovne zone 25ha.</p> <p>5. Potrebno je izvršiti sve izmjene i na kartografskom prikazu 1A-Korištenje i namjena površina-površine za razvoj i uređenje; u mjerilu 1:25000.</p> <p>6. Iako su predmet izmjena, kako se navodi u sažetku za javnost, ciljane izmjene Plana ipak tematske cjeline koje se mijenjaju ovim izmjenama i dopunama potrebno je u cijelosti uskladiti s PP PGŽ.</p> <p>7. Prostorni plan uređenja Grada Delnica još uvijek se nije u cijelosti uskladio s PP PGŽ te se upućuje Grad Delnice na cjelovito usklađenje s PP PGŽ.</p>	
24.	20.09.20212	JU Priroda	<p>Potrebno u poglavlju 6., potpoglavlju 6.1. Zaštita krajobraznih i prirodnih vrijednosti u Odredbama za provođenje preraditi na slijedeći način:</p> <ul style="list-style-type: none"> - U čl. 166. dodati novi stavak ili stavke o potrebi očuvanja nešumskih staništa (kopnenih, podzemnih i vodenih) te načine na koje je to moguće postići, a st od 2-6 dopuniti sa zaštitom bioraznolikosti općenito, primjerice zaštitom travnjaka i drugih nešumskih staništa, krškog podzemlja i ostalih značajnijih staništa sastavnica bioraznolikosti - Uz čl. 167. napominju da se Petehovac više ne vodi u Upisniku zaštićenih područja i značajni krajobraz Petehovac izbrisan je iz Upisnika. Međutim smatraju da ga se ipak može smatrati vrijednim i štititi na lokalnoj razini (prostorno-planska zaštita). - Uz čl.168.st.1-predlažu da se razdvoje oni dijelovi prirode koji su već zaštićeni temeljem Zakona o zaštiti prirode od onih koji su predloženi za zaštitu ovim Planom. Za predložene lokalitete predlažu da se doda st.3. kako se oni trebaju prostorno planski trajno zaštititi dok se eventualno ne provede zakonska zaštita. 	<p>PRIMJEDBE SE PRIHVATAJU. Većina primjedbi već je sadržana u poglavlju 6.1., ali definirana u drugim člancima naprimjer traži se da se u članku 168. stavak (1) razdvoje oni dijelovi prirode zakonski zaštićeni što je već učinjeno u članku 170.</p>

			<ul style="list-style-type: none"> - Uz potpoglavlje 6.1.1., čl. 169. predlažu strukturirati i obraditi na način da se proširi i na ostale skupine biljaka, gljiva i životinja. - Uz potpoglavlje 6.1.2, čl. 170. vrijedi prethodna napomena za Petehovac, a stavak 2a trebao bi imati popis područja koja su predložena za zaštitu ovim Planom. - Potpoglavlje 6.1.3. uskladiti s novom uredbom o Ekološkoj mreži i nadležnostima javnih ustanova za upravljanje područjima Ekološke mreže (NN 80/2019). 																								
26.	22.09.2021.	HEP	Obavještavaju da su suglasni na dio plana koji je odnosi na elektroenergetsku infrastrukturu.	ZAHVALJUJEMO NA SUDJELOVANJU U JAVNOJ RASPRAVI																							
27.	22.09.2021.	Miljenko Klarić	Traži da se k.č.br. dio 4735/2, k.o. Brod na Kupi u površini cca 730m2 i dio 4735/2 i 4734 k.o. Brod na Kupi u površini cca 2395m2 (prema skici) uvrsti u građ.područje. Smatra da nema prepreka za to obzirom se nalaze tik uz nerazvrstanu cestu i građevinsko područje.	Primjedba se prihvaća.																							
28.	21.09.2021.	HŽ INFRATUR TURA	<p>Traže da se isprave Odredbe za provođenje:</p> <p>-Čl. 11 Građevine od važnosti za Republiku Hrvatsku su:</p> <p>-Prometne građevine Željeznička pruga za međunarodni promet M202 Zagreb Gk-Rijeka (nomenklatura prema Uredbi o razvrstavanju željezničkih pruga NN 84/21 i trasa planirane željezničke pruge visoke učinkovitosti: Trst/Kopar – Lupoglav – Rijeka- Josipdol (Karlovac)- Zagreb/Split – Dubrovnik) nije na području obuhvata Grada Delnica)</p> <p>-Čl.145. uskladiti s važećim PP PGŽ i čl.128 kako slijedi:</p> <table border="1" style="width: 100%; border-collapse: collapse;"> <thead> <tr> <th rowspan="2">Sustav</th> <th colspan="2">Podsustav</th> <th rowspan="2">Građevina</th> <th rowspan="2">Koridor građevine</th> <th rowspan="2">Napomena</th> </tr> <tr> <th>vrsta</th> <th>kategorija</th> </tr> </thead> <tbody> <tr> <td rowspan="2">prometni</td> <td rowspan="2">željeznica</td> <td rowspan="2">državna</td> <td>Visoke učinkovitosti</td> <td>200</td> <td>Jedno/dvokolosječna</td> </tr> <tr> <td>Za međunarodni promet</td> <td>150</td> <td>Jedno/dvokolosječna</td> </tr> <tr> <td></td> <td></td> <td></td> <td></td> <td></td> <td></td> </tr> </tbody> </table>	Sustav	Podsustav		Građevina	Koridor građevine	Napomena	vrsta	kategorija	prometni	željeznica	državna	Visoke učinkovitosti	200	Jedno/dvokolosječna	Za međunarodni promet	150	Jedno/dvokolosječna							PRIMJEDBE SE PRIHVAĆAJU.
Sustav	Podsustav		Građevina		Koridor građevine	Napomena																					
	vrsta	kategorija																									
prometni	željeznica	državna	Visoke učinkovitosti	200	Jedno/dvokolosječna																						
			Za međunarodni promet	150	Jedno/dvokolosječna																						

			<ul style="list-style-type: none"> - U grafički dio plana kartografski prikaz 1.b Tumač znakovlja 3.2. Želznički promet prilagoditi nazivima prema Uredbi o razvrstavanju željezničkih pruga NN 84/21 – Magistralna glavna željeznička pruga izmijeniti u željeznička pruga za međunarodni promet 	
29.	24.09.2021.	Skijaški klub Goranin	<p>Prijedlozi:</p> <ol style="list-style-type: none"> 1. Centar za zimska sportove –Japlenški vrh sa postojećom infrastrukturom, odnosno stazama, vodom za izradu umjetnog snijega za skijaško trčanje te stadionom u centru Grada uz izgrađene skakaonice u strategiji skijanja predviđeno je bilo za Nordijski centar stoga ga treba rezervirati za razvoj zimskih sportova. području prema objektu Lovački dom trebalo rezervirati za sanjkalište sa pokretnom trakom što bi uvelike pridonijelo razvoju zimskog turizma Grada Delnica. <ul style="list-style-type: none"> - Područje Drgomlja rezervirati za biatlon obzirom da je izgrađen poligon koji trenutno jedini u Republici Hrvatskoj ima streljište i asfaltirane staze koje se mogu nadograđivati a gdje bi se u budućnosti moglo dodatno napraviti multifunkcionalno streljište za razvoj streljaštva i lovstva obzirom da na području PGŽ nema streljana za takav vid sportova što bi dodatno utjecalo na ponudu i razvoj turizma Grada Delnica. - Područje Petehovca obzirom na izgrađenu infrastrukturu potrebno je predvidjeti za skijalište sa manjim sanjkalištem. -Lokalitet Potok sa već postojećom infrastrukturom (stazom ,vodom) potrebno je rezervirati za sanjkanje na prirodnim stazama obzirom da se koristi u te svrhe. 2. Centar za dvoranske sportove <p>Kompleks Dom sportova trenutno čine dvorana ,bazen i pomoćno igralište. Pomoćno igralište potrebno je urediti i staviti podlogu kako bi se dobilo igralište za loptačke sportove odnosno za mali nogomet, rukomet, odbojku, košarku a koji bi se koristio u funkciju školskog, građanskog sporta i rekreacije.</p> <ol style="list-style-type: none"> 1. Sportska zona Centar <p>Zbog svoje pozicije u Centru Grada ova zona uz postojeću infrastrukturu idealno je mjesto za razvoj modernog sportskog kompleksa jer uz rekonstruirani nogometni</p> 	<p>PRIMJEDBE NISU PREDMET OVE PROSTORNO-PLANSKE DOKUMENTA CIJE.</p>

			<p>stadion sa atletskom stazom ,multifunkcionalnu dvoranu, kuglanu, boćalište, teniski tereni objedinjuje jednu cjelinu u samom centru Grada.</p> <p>2. Centar za vodene sportove</p> <p>Obzirom na blizinu rijeke Kupe sportovi vezani za brze vode imaju velike mogućnosti bavljenja ovim atraktivnim sportovima ne samo u natjecateljskom nego i u rekreativnom smislu. Kupska dolina posljednjih godina pokazuje se jako interesantna te uz sportske događaje koji se provode može dodatno utjecati na razvoj turizma na području Grada Delnica.</p>		
31.	24.09.2021.	Alen Lipovac	Traži da se obuhvat građ.područja u Zamostu Brodskom na k.č.br. 599/2 k.o. Brod na Kupi ostavi kakav je i bio u osnovnom planu obzirom nije tražio smanjenje građ.područja, a trenutno su u fazi ucrtavanja objekta izgrađenih prije 1968., a u narednom razdoblju imaju i druge planove.	PRIMJEDBA PRIHVAĆA.	SE
32.	27.09.2021.	Plinacro d.o.o.	<p>Mole da se korigira slijedeće:</p> <p>U čl. 11.</p> <ul style="list-style-type: none"> - „međunarodni magistralni plinovod Pula-Viškovo-Zlobin-Delnice-Vrbovsko-Karlovac“ zamijeniti sa „magistralni plinovod Pula-Karlovac DN 500/75“ - ukloniti iz plana „međunarodni magistralni plinovod LNG terminal-Zlobin-Rupe (granice sa Republikom Slovenijom)“ - kao planirani objekt potrebno je navesti „magistralni plinovod Zlobin-Bosiljevo“ - u čl. 158. točku 8. ukloniti iz plana - čl.158. točka 14 i točka 15 mogu se brisati iz plana jer su magistralni plinovodi na području Grada Delnica promjera 500mm i više 	PRIMJEDBE PRIHVAĆAJU.	SE
33.	28.09.2021.	MORH	Nemaju primjedbi na plan.	ZAHVALJUJEMO SUDJELOVANJU U JAVNOJ RASPRAVI	NA U
34.	28.09.2021.	Hrvatske vode	<p>Na dio I. obrazloženje ne mogu se očitovati jer isti nisu primili.</p> <ul style="list-style-type: none"> - U odredbama za provođenje, čl. 11., 12 i 13. navesti regulacijske i zaštitne vodne građevine državnog i regionalnog značaja, između ostalog i postojeće i predviđene akumulacije na području Crnog Luga (Bazen br.1, 2., i 3., Bela Voda, Crni Lug, Tomac, Vela voda) kao i akumulaciju Križ potok. - U čl. 161. točku 5.3. preimenovati u „Vodnogospodarski sustav“ i unutar toga zasebno obraditi „Sustav uređenja vodotoka i voda“ 	PRIMJEDBA PRIHVAĆA.	SE Dio primjedbi već su definirane Planom – grafički prikaz 3b koji se ovim Planom ne mijenja, a na kojem je prikazan

			- U planu je potrebno obraditi i postojeće i predviđene akumulacije na području Crnog Luga (Bazen br.1, 2., i 3., Bela Voda, Crni Lug, Tomac, Vela voda) kao i akumulaciju Križ potok.	sustav akumulacija Crni Lug.
--	--	--	--	------------------------------

4. MIŠLJENJA, PRIJEDLOZI I PRIMJEDBE SUDIONIKA U JAVNOJ RASPRAVI KOJI NISU PRIHVAĆENI ILI SU DJELOMIČNO PRIHVAĆENI S RAZLOZIMA NEPRIHVAĆANJA

Redn i broj	Datum	Sudionik	Zahtjev	Odgovor
3.	10.09.2021.	Nikola Sabljar	Predlaže da se k.č.br. 802/1, k.o. Crni Lug uvrsti u građevinsko područje obzirom se ista nalazi uz prometnicu Delnice-Crni Lug, u blizini naselja Crni Lug, te je na istoj nekada postojala obiteljska kuća. Na predmetnoj parceli izgradio bi obiteljsku kuću.	PRIMJEDBA SE DJELIMIČNO PRIHVAĆA. Ne prihvaća se cjeloviti obuhvat već dio u površini od cca 3800m ² .
6.	14.09.2021.	Vlasta Arbanas	Predlaže da se parcele označene kao k.č.br. 5287, 5288, 5294, 5295, 5315 i 5316 k.o. Belo uvrste u građevinsku zonu.	PRIMJEDBA SE DJELIMIČNO PRIHVAĆA. Ukupna površina predloženih k.č. za proširenje građevinskog područja je prevelika. Prihvaća se dio k.č. 5316 k.o. Belo u površini cca 1500m ² .
9.	16.09.2021.	Vesna Majnarić	Nakon javne rasprave ustanovila je da nije prihvaćena njena molba da se zemljište na k.č.br. 803/2 k.o. Crni Lug uvrsti u izdvojenu zonu turizma. Namjerava se baviti turizmom i izgraditi autokamp dijelom za djecu s posebnim potrebama te moli da se ipak omogući da je barem jedan dio čestice uvrsti u granice građevinskog područja. Želja joj je da se oformi manja površina zone turizma cca 1ha ili da se ta površina stavi unutar granica građevinskog područja.	PRIMJEDBA SE DJELIMIČNO PRIHVAĆA. Ne prihvaća se cjeloviti obuhvat već dio u površini od cca 3600m ² .
15.	17.09.2021.	Goran Rački	Predlaže da se područje tzv. V1 koje je predviđeno za D – Javnu i društvenu namjenu i dio T1-4 – Ugostiteljsko turističku namjenu, prenamjeni u građevinsko područje stambeno poslovne namjene. Područje je povoljno orijentirano (jugoistok), postoji komunalna infrastruktura (voda, struja i kanalizacija u neposrednoj blizini), te je prometno povezano na državnu cestu DC 3.	PRIMJEDBA SE NE PRIHVAĆA. Dobiveno vojno zemljište nije moguće prenamjeniti u stambenu namjenu.
18.	17.09.2021.	Goran Rački	Pregledom karte 1a vidljivo je da je na prostoru uz plinovod, naftovod i županijsku cestu predviđena površina za iskorištavanje mineralnih sirovina – kamenolom E3.	PRIMJEDBA SE NE PRIHVAĆA. Predmetni sadržaj ucrtan je

			<p>Lokacija predložena Planom je manjkava obzirom se nalazi na zračnoj udaljenosti od približno 350m, te će uvjeti življenja na takvoj udaljenosti biti narušeni uslijed miniranja, buke, prašine. Drugi nedostatak je prometna povezanost obzirom trenutna lokalna cesta ima svjetlu širinu tunela kroz koji može prometovati vozilo maksimalnih dimenzija visine 2,8m, a pregledom karte ne vide se novi koridori koji bi omogućili kvalitetnu prometnu povezanost. Smatra da će doći do povećanja teretnog prometa u samom centru mjesta odnosno u gusto naseljenom dijelu Delnica, obzirom svi daljnji koridori vode na državnu cestu DC 3 i dalje u smjeru Rijeke odnosno autoceste A6. Predlaže izmjenu lokacije predviđene za iskorištavanje mineralnih sirovina – kamenolom E3 na dio od državne ceste DC 32 prema sadašnjem prostoru površina obrane RH (Velika voda – Kalička rebar – pod Tešnje). Predložena lokacija je pogodnija od one definirane prijedlogom plana jer ima cestovnu infrastrukturu koja je prikazana i planom – šumsku cestu, ima spoj izvan naselja na državnu cestu DC 32, udaljena je od stambenog dijela naselja više od 1500m. ovom lokacijom mogla bi se rekonstruirati navedena cesta od DC 32 do naselja Delnice te na taj način omogućiti drugačije prometovanje prema sadašnjoj poslovnoj zoni oznake K.</p>	<p>sukladno Rješenju o eksploataciji nadležne državne službe.</p>
22.	20.09.2021.	Šerif export-import d.o.o.	<p>1. Predlaže da se površina proizvodne namjene industrijske i zanatske) I2-5 – površina uz naselje Malo Selo (pilana) izuzme iz Posredne provedbe Odredbi Plana, tj. da se građenje, odnosno rekonstrukcija građevina gospodarske-industrijske namjene na navedenoj površini I2-5 provodi neposredno putem odredbi ovog Plana prema čl. 134.st.4. jer je postojećim stanjem definirana organizacija prostora (definirane građevne čestice), unutarnja prometna i infrastrukturna mreža s priključcima na vanjske prometnice i komunalnu infrastrukturu, kao i uvjeti, način korištenja i uređenja prostora s mjerama zaštite predmetne površine proizvodne namjene, odnosno konkretnog proizvodnog pogona Pilane. Za površinu proizvodne namjene I2-5 čl. 134.st.4. t.1 i 2, potrebno je odrediti kako su građevne čestice proizvodnog pogona definirane i obuhvaćaju sve sadržaje tehnološkog procesa, te da je moguće izvršiti korekcije građevinskih čestica unutar površine proizvodne namjene I2-5 s obzirom na realno stanje na terenu.</p> <p>2. Napominju da je za postojeće građevine ishođeno Uvjerenje o vremenu građenja kao i Građevinska dozvola za građenje i rekonstrukciju postojećih građevina, a da je do ishođenja uporabne dozvola izvjesna izmjena i dopuna građevinske dozvole, u</p>	<p>PRIMJEDBE 1. i 2. SE PRIHVATAJU. PRIMJEDBA 3. SE NE PRIHVATA. Ne dozvoljava se proširenje proizvodne namjene na površine građevinskog područja naselja. Unutar građevinskog područja naselja moguće je smjestiti sadržaje poslovnog karaktera.</p>

			<p>kojem slučaju bi se prema predloženom PPU-a nametnula i obveza izrade urbanističkog plana uređenja. Smatraju da se obveza izrade UPU-a za površinu I2-5 bespotrebna, obzirom se radi o već izgrađenom i uređenom građevinskom području nepromijenjene namjene sa definiranim svim značajkama koje proizlaze iz urbanističkog plana uređenja.</p> <p>3. Predlažu proširenje površine proizvodne namjene I2-5 na k.č.br. 3025, 2991/2, 2206/7 i 2206/4 k.o. Crni Lug koje se već nalaze u izgrađenom dijelu građevinskog područja.</p>	
23.	20.09.2021.	<p>Župa sv. Marije Magdalene, Brod na Kupu Župa Muč. sv. Ivana Krstitelja, Kuželj, Župa sv. Križa, Turke</p>	<p>Primjedbe i prijedlozi uz tekstualni dio Prostornog plana</p> <p>Čl. 13 – 20 i 30 kV veze od Hrvatskog prema Zamostu Pleškom - izvedeno</p> <ul style="list-style-type: none"> - 20 KV veza Gašparci-Ložac (prelaganje), a dio Ložac-Hrvatsko je položen u trup ceste - Čl. 13.-granični prijelazi – ispraviti: Hrvatsko – Osilnica (R. Slovenija) te Gašparci – Mirtovići (R. Slovenija) - Čl.13.-ispred hrvatsko upisati „uređaj“ - Čl. 16.st.7.-izmijeniti „državna uprava“ kao i u ostalim dijelovima teksta, npr.čl.173.,st.2. - Čl.146.st.6-ponavljaju se ceste pod brojem 3 i 6, potrebno provjeriti i uskladiti - Čl.147. planirana izgradnja-navodi se cesta koja je izgrađena (Hrvatsko-Gašparci), a rekonstrukcija Gašparci-državna cesta Rijeka...-provjeriti misli li se na izvedeno stanje, ili samo ostaviti izmicanje dionice Guče Selo – Kuželj - Čl.160.st.5.-prelaganje je izvršeno i kablovi položeni u cestu na dionici Ložac-Hrvatsko, ostaje dio Gašparci-Ložac za prelaganje – provjeriti sa HEP-om - Čl.163. ne navodi postojeći sustav Hrvatsko, da li ga je potrebno evidentirati ovim člankom? - Čl.174. evidentirani sakralni objekti – potrebno ispraviti nazive i nadopuniti: <ul style="list-style-type: none"> • Brod na Kupu – podarhiđakonatska i župna crkva sv. Marije Magdalene • Gornje Tihovo – kapela Majke Božje Bistričke • Kuželj-župna crkva Glavosjeka sv.Ivana krstitelja (ili: Mučeništva sv.Ivana Krstitelja) • Ložac Brodski (tzv. Donji Ložac) – kapela Majke Božje Kraljice • Mala Lešnica – kapela Majke Božje • Turke – župna crkva Sv. Križa 	<p>PRIMJEDBA 1 SE PRIHVAĆA. Dio primjedbi već je sadržan u prijedlogu Plana.</p> <p>PRIMJEDBA 2. SE DJELIMIČNO PRIHVAĆA. Primjedba se ne prihvaća u dijelu proširenja naselja Kuželj obzirom da je obuhvat velik. K.č. 3555 – 3560 k.o. Grbajel već su uvrštene u građevinsko područje naselja.</p>

			<ul style="list-style-type: none"> • Zakrajc Brodski-kapela sv. Roka • Velika Lešnica-crkva Majke Božje od Presvete Krunice • Zakrajc Turkovski-kapela Presvetog Srca Isusovog • Zamost Brodski-kapela Uskrsnuća Kristovog na groblju • Kočićin- kapela Majke Božje od Pomoći • Gašparci – kapela Majke Božje Lurdske • Kuželj-kapela sv.Ivana Nepomuka na mostu • Zagolik-kapela sv. Lovre • Hrvatsko – filijalna crkva sv. Florijana <p>3. Primjedbe i prijedlozi uz grafički dio Prostornog plana</p> <ul style="list-style-type: none"> - Naselje Turke – brisati oznaku groblja sa zemljišta k.č.br. 3054 (župni dvor Turke) o staviti isto u izgrađeno građevinsko područje, također brisati oznaku groblja sa k.č.br. 3057 (stjenoviti brežuljak i šuma iznad žup.dvora i groblja – neuporabivo za proširenje groblja) - Naselje Kuželj – proširiti, ukoliko je moguće, građ.područje na čestice od 3555-3580 k.o. Grabjel uz postojeću cestu nasuprot neizgrađenom građ. Zemljištu odm k.č.br. 3665 do 3644 k.o. Grbajel - Naselje Hrvatsko – uskladiti stanje groblja u grafičkom dijelu sa stvarnim stanjem i planiranim otkupom zemljišta na k.č.br.627 k.o. Razloge zbog groblja i pristupne kružne ceste 	
25.	22.09.2021.	Doris Štivičić	Traži da k.č.br. 625 k.o. Brod na Kupi uđe u građevinsko područje. Napominje da je na susjednoj k.č. br. (622/1) ishodila građ.dozvolu za projekt ruralne kuće koji je prijavila na natječaj za opg-ove na mjeru 6.2. te joj je bitno da k.č.br. 625 uđe u građ.područje u svrhu proširenja turističke ponude.	PRIMJEDBA SE DJELIMIČNO PRIHVATILA. Primjedba se prihvaća u dijelu k.č. uz prometnicu do koridora dalekovoda. Daljnje proširenje zadire u blizinu rijeke Kupe.
30.	24.09.2021.	Milivoj Majnarić	Predlaže da se k.č.br. 8559 k.o. Delnice I u naselju Dedin uvrsti u građevinsko područje. Smatra da je to apsurdno jer su se na tom području oduvijek u gruntovnici i katastru vodile kućice starih Delničana i da za istu ima građ.dozvolu, sanitarnu suglasnost, rješenje o izvedenom stanju, rješenje o dodjeli kućnog broja.. Napominje da zbog toga što nije u zoni građenja nema osnovne infrastrukture (struja, voda), što uvelike utječe na uvjete življenja, a time i značajno umanjuje vrijednost nekretnine,	PRIMJEDBA SE NE PRIHVATILA. Predložena k.č. nalazi se znatno udaljena od utvrđenih građevinskih područja naselja i kao samostalna ne može činiti građevinsko područje naselja. Ako je gradnja legalna ista

			odnosno stavljanje iste u najam, prodaju.. Moli da ga se stavi u ravnopravan položaj ostalih građana (Dedina, Presike, Polana).	ostvaruje rekonstrukciju postojeće gradnje sukladno ovom Planu.
PRIMJEDBE IZ KNJIGE PRIMJEDBI				
1.	17.09.2021.	Mladen Mauhar	Traži izmjenu prostornog plana za područje naselja Gašparci, ulica Ograjčica. Naime, u sadašnjem izlaznom materijalu ne može se pronaći taj dio naselja u kojem postoje 3 objekta i jedan između ceste i Kupe, a koji su legalizirani.	PRIMJEDBA SE NE PRIHVAĆA. Predložena k.č. nalazi se znatno udaljena od utvrđenih građevinskih područja naselja i kao samostalna ne može činiti građevinsko područje naselja. Ako je gradnja legalna ista ostvaruje rekonstrukciju postojeće gradnje sukladno ovom Planu.

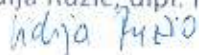
5. POPIS SUDIONIKA U JAVNOJ RASPRAVI ČIJA MIŠLJENJA, PRIJEDLOZI I PRIMJEDBE NISU RAZMATRANI IZ RAZLOGA PROPISANIH ZAKONOM

U tijeku javne rasprave nisu zapremljena mišljenja, prijedlozi i primjedbe koja nisu razmatrana iz razloga propisanih zakonom.

6. PRILOZI KOJI SU SASTAVNI DIO IZVJEŠĆA O JAVNOJ RASPRAVI

- 6.1. Odluka Gradonačelnice o utvrđivanju Prijedloga II Izmjena i dopuna Prostornog plana uređenja Grada Delnica
- 6.2. Obavijest o objavi javne rasprave
- 6.3. Preslika objave javne rasprave i javnog uvida s mrežne stranice Grada Delnica
- 6.4. Preslika objave javne rasprave s mrežne stranice Ministarstva građiteljstva i prostornog uređenja
- 6.5. Posebna obavijest o javnoj raspravi s popisom pozvanih sudionika u javnoj raspravi
- 6.6. Preslika očitovanja po posebnoj obavijesti na prijedlog plana
- 6.7. Preslika objave javne rasprave iz dnevnog tiska
- 6.8. Zapisnik s javnog izlaganja
- 6.9. Preslika dostavljenih primjedbi i prijedloga

ZA NOSITELJA IZRADE:
GRAD DELNICE

Lidija Ružić, dipl. ing.


STRUČNI IZRAĐIVAČ:
ODGOVORNI VODITELJ:

Lili Bračun, dipl.ing.arch.





**REPUBLIKA HRVATSKA
PRIMORSKO-GORANSKA ŽUPANIJA
GRAD DELNICE
GRADONAČELNICA**

KLASA: 350-01/19-01/05

URBROJ: 2112-01-30-20-2-21-21

Delnice, 01. rujna 2021.

Temeljem članka 95. Zakona o prostornom uređenju (Narodne novine 153/13, 65/17, 114/18, 39/19 i 98/19) članka 35. Zakona o lokalnoj i područnoj (regionalnoj) samoupravi («Narodne novine» broj 33/01, 60/01, 129/05, 109/07, 129/08, 36/09, 150/11, 144/12 i 18/13 - pročišćeni tekst, 137/15, 123/17, 98/19 i 144/20), i članka 60. Statuta Grada Delnica („Službene novine Grada Delnica“ 2/21) Gradonačelnica donosi

ODLUKU

Članak 1.

Ovom Odlukom Gradonačelnica utvrđuje prijedlog II. Izmjena i dopuna Prostornog plana uređenja Grada Delnica za javnu raspravu.

Javna rasprava održat će se u periodu od 06.09.2021. do 20.09.2021.

Javno izlaganje održat će se 16.09.2021. u 12,00 sati u prostorijama Grad Delnica, Velika vijećnica.

Članak 2.

Ova Odluka stupa na snagu danom donošenja.



**Gradonačelnica
Katarina Mihelčić, dipl.ing.agr.**



REPUBLIKA HRVATSKA
PRIMORSKO-GORANSKA ŽUPANIJA
GRAD DELNICE
GRADONAČELNICA

KLASA: 350-01/19-01/05

URBROJ: 2112-01-30-20-2-21-23

Delnice, 01. rujna 2021.

Temeljem članka 96. Zakona o prostornom uređenju (Narodne novine 153/13, 65/17, 114/18, 39/19 i 98/19), članka 35. Zakona o lokalnoj i područnoj (regionalnoj) samoupravi (»Narodne novine« broj 33/01, 60/01, 129/05, 109/07, 129/08, 36/09, 150/11, 144/12 i 18/13 - pročišćeni tekst, 137/15, 123/17, 98/19 i 144/20), i članka 60. Statuta Grada Delnica („Službene novine Grada Delnica“ 2/21) Grad Delnice kao nositelj izrade II. Izmjena i dopuna Prostornog plana uređenja Grada Delnica objavljuje

JAVNU RASPRAVU
O PRIJEDLOGU II. IZMJENA I DOPUNA PROSTORNOG PLANA UREĐENJA
GRADA DELNICA

1. Javna rasprava održat će se u razdoblju od **06.09.-20.09.2021.**

Za vrijeme trajanja javne rasprave o prijedlogu Plana, Plan će biti izložen na javni uvid u zgradi Gradske uprave, Delnice, Trg 138. brigade HV 4, u prostoriji Velike vijećnice, II. kat, svaki radni dan od 07,00-15,00 sati.

Javno izlaganje radi obrazloženja Plana održati će se **16.09.2021. u 12,00 sati**, u Velikoj vijećnici, Trg 138. brigade HV 4, Delnice.

2. Očitovanja, primjedbe i prijedlozi na prijedlog Plana mogu se davati cijelo vrijeme tijekom trajanja javne rasprave **do zaključno 20.09.2021.**

3. Način sudjelovanja sudionika u javnoj raspravi u skladu s čl. 100. i 101. Zakona o prostornom uređenju je slijedeći:

- Javnopravna tijela koja su dala zahtjeve za izradu Plana iz svog djelokruga, dostavljaju svoja pisana mišljenja o prihvaćanju tih zahtjeva do roka određenog u ovoj objavi. U protivnome smatrat će se da nemaju primjedbi i da je Plan izradenu skladu s danim zahtjevima.
- Građani i udruge sudjeluju u javnoj raspravi na način da imaju pravo pristupa na javni uvid u prijedlog Plana te mogu postavljati pitanja tijekom javnog izlaganja o predloženim rješenjima, mogu upisati primjedbe i prijedloge u knjigu primjedbi koja se nalazi uz prijedlog Plana izloženog na javnom uvidu, daju primjedbe i prijedloge u zapisnik na javnom izlaganju ili upućuju nositelju izrade Plana pisane primjedbe i prijedloge u roku određenom u ovoj objavi.
- Svi prijedlozi i primjedbe moraju biti čitko napisani i potpisani imenom i prezimenom s adresom podnositelja i u roku dostavljeni nositelju izrade Plana – gradu Delnice, Trg 138. brigade HV 4, Delnice, u protivnom se neće uzeti u obzir u pripremi izvješća o javnoj raspravi.

Gradonačelnica
Katarina Mihelčić, dipl.ing.agr.





Javna rasprava o prijedlogu II. Izmjena i dopuna Prostornog plana uređenja Grada Delnica

by Grad Delnice | Sep 6, 2021

Grad Delnice objavljuje javnu raspravu o prijedlogu II. Izmjena i dopuna Prostornog plana uređenja Grada Delnica koja će se održati u razdoblju od 06.09.-20.09.2021.

Prijedlog plana biti će izložen na javni uvid u zgradi Gradske uprave, Trg 138. brigade HV 4, Delnice, Velika vijećnica, II. kat, svaki radni dan od 07,00-15,00 sati.

Javno izlaganje radi obrazloženja Plana održati će se 16.09.2021. u 12,00 sati u zgradi Gradske uprave, Trg 138. brigade HV 4, Delnice, Velika vijećnica, II. kat.

- Javna rasprava o prijedlogu II. Izmjena i dopuna Prostornog plana uređenja Grada Delnica (.docx)
- PPUG – Delnice (.zip, 14,0 mb)

Traži

Nedavno

Povodom Svjetskog dana zaštite životinja predstavljen je vodič za vlasnike pasa „Šapicama po Primorsko-goranskoj županiji“ 05/10/2021

Učenici koji imaju prebivalište na području naselja Lučice, a pohađaju SŠ Delnice od Grada Delnica mogu ostvariti sufinanciranje mjesečne autobusne karte u 75% ukupnog iznosa 05/10/2021



OBAVIJEST O PRODUŽENJU JAVNE RASPRAVU O PRIJEDLOGU II. IZMJENA I DOPUNA PROSTORNOG PLANA UREĐENJA GRADA DELNICA

by Grad Delnice | Sep 17, 2021

Produžuje se javna rasprava o prijedlogu II. Izmjena i dopuna Prostornog plana uređenja Grada Delnica do 24.09.2021. zbog tehničkih problema prilikom objave prijedloga Plana za javnu raspravu.

Za vrijeme trajanja javne rasprave o prijedlogu Plana, Plan će biti izložen na javni uvid u zgradi Gradske uprave, Delnice, Trg 138. brigade HV 4, u prostoriji Velike vijećnice, II. kat, svaki radni dan od 07,00-15,00 sati.

Očitovanja, primjedbe i prijedlozi na prijedlog Plana mogu se davati cijelo vrijeme tijekom trajanja javne rasprave do zaključno 24.09.2021.

- [OBAVIJEST O PRODUŽENJU JAVNE RASPRAVU O PRIJEDLOGU II. IZMJENA I DOPUNA PROSTORNOG PLANA UREĐENJA GRADA DELNICA \(.docx\)](#)

Traži

Nedavno

Povodom Svjetskog dana zaštite životinja predstavljen je vodič za vlasnike pasa „Šapicama po Primorsko-goranskoj županiji“ 05/10/2021

Učenici koji imaju prebivalište na području naselja Lučice, a pohađaju SŠ Delnice od Grada Delnica mogu ostvariti sufinanciranje mjesečne autobusne karte u 75% ukupnog iznosa 05/10/2021

Zanimljvi projekt u delničkoj školi: Istraživanje

03.09.2021. | [poveznica](#)

03.09.2021. - Informacija o javnoj raspravi o prijedlogu VI. Izmjena i dopuna Generalnog urbanističkog plana Grada Petrinje

03.09.2021. | [pdf \(50kb\)](#)

[Prijedlog VI. Izmjena i dopuna Generalnog urbanističkog plana Grada Petrinje](#)

03.09.2021. | [poveznica](#)

03.09.2021. - Informacija o javnoj raspravi o prijedlogu IV. Izmjena i dopuna Prostornog plana uređenja Općine Viljevo

03.09.2021. | [pdf \(312kb\)](#)

03.09.2021. - Informacija o javnoj raspravi o prijedlogu V. Izmjena i dopuna Urbanističkog plana uređenja Grada Novske

03.09.2021. | [pdf \(51kb\)](#)

02.09.2021. - Informacija o javnoj raspravi o prijedlogu II. Izmjena i dopuna Prostornog plana uređenja Grada Delnica

02.09.2021. | [pdf \(116kb\)](#)

30.08.2021. - Informacija o javnoj raspravi o prijedlogu II. Izmjena i dopuna Prostornog plana uređenja Općine Gornji Mihaljevec

30.08.2021. | [pdf \(408kb\)](#)

Ispiši stranicu


Podijeli na Facebooku

Podijeli na Twitteru

Prostornog plana uređenja Općine Cepin

22.09.2021. | pdf (376kb)

 Ispiši stranicu

 Podijeli na Facebooku

 Podijeli na Twitteru

22.09.2021. - Informacija o ponovnoj javnoj raspravi o prijedlogu Izmjena i dopuna Detaljnog plana uređenja Strana, Općina Medulin

22.09.2021. | pdf (140kb)

21.09.2021. - Informacija o javnoj raspravi o prijedlogu Urbanističkog plana uređenja Poslovna zona južno od uvale Kancelirovac - Okrug Gornji (UPU17)

21.09.2021. | pdf (81kb)

Prijedlog Urbanističkog plana uređenja Poslovna zona južno od uvale Kancelirovac - Okrug Gornji (UPU17)

04.10.2021. | pdf (6281kb)

17.09.2021. - Informacija o javnoj raspravi o prijedlogu Urbanističkog plana uređenja UPU 28 zone poslovne namjene K4 (Montkemija), Grad Bakar

17.09.2021. | pdf (158kb)

17.09.2021. - Obavijest o produženju javne rasprave o prijedlogu II. Izmjena i dopuna Prostornog plana uređenja Grada Delnica

17.09.2021. | pdf (118kb)



**REPUBLIKA HRVATSKA
PRIMORSKO-GORANSKA ŽUPANIJA
GRAD DELNICE**

Jedinstveni upravni odjel

KLASA: 350-01/19-01/05

URBROJ: 2112-01-30-20-2-21-22

Delnice, 01. rujna 2021.

JU Zavod na prostorno uređenje Primorsko-goranske županije

Splitska ul. 2

Rijeka

Predmet: Obavijest o održavanju javne rasprave za izradu II. Izmjena i dopuna Prostornog plana uređenja Grada Delnica

Sukladno članku 97. Zakonu o prostornom uređenju (NN 153/13, 65/17, 114/18, 39/19 i 98/19) ovim putem vas obavještavamo da će se javna rasprava za izradu II. Izmjena i dopuna Prostornog plana uređenja Grada Delnica **održavati od 06.09.2021. do 20.09.2021.**

Prijedlog Plana bit će izložen na javni uvid u zgradi Gradske uprave, Delnice, Trg 138.brigade HV 4, u prostoriji Velike vijećnice, II kat, svaki radni dan od 7,00 do 15,00 sati. Također, prijedlog Plana biti će objavljen na mrežnim stranicama Grada Delnica www.delnice.hr.

Javno izlaganje radi obrazloženja Plana održati će se **16. rujna 2021. u 12,00 sati, u Velikoj vijećnici Gradske uprave, Delnice, Trg 138.brigade HV4, II. kat.**

S poštovanjem,

**Pročelnica JUO
Gordana Piskač, dipl.ing.grad.**

Dostaviti:

1. Naslovu, AR
2. Ministarstvo poljoprivrede, Ulica grada Vukovara 78, Zagreb, AR
3. Ministarstvo regionalnog razvoja i fondova EU, Miramarska 22, Zagreb, AR
4. Ministarstvo obrane, Uprava za materijalne resurse, Trg kralja Petra Krešimira IV br. 1, Zagreb, AR
5. Ministarstvo kulture, Uprava za zaštitu kulturne baštine, Užarska 26, Rijeka, AR
6. Ministarstvo unutarnjih poslova, PU Primorsko goranska, Ul. žrtava fašizma 3, Rijeka, AR
7. Ministarstvo mora, prometa i infrastrukture, Prisavlje 14, Zagreb, AR
8. Državna uprava za zaštitu i spašavanje, Riva 10, Rijeka, AR
9. Hrvatske vode, Vodnogospodarski odjel za slivove sjevernog Jadrana, Đ. Šporera 3, Rijeka AR
10. Autocesta Rijeka - Zagreb d.d., Širolina 4, Zagreb, AR

11. Hrvatske šume d.o.o. Uprava šuma Podružnica Delnice, Supilova 32, Delnice, AR
12. IEP-ODS, Elektroprimorje Rijeka, Ul. Viktora cara Emina 2, 51000, Rijeka, AR
13. HEP-ODS d.o.o., Ulica grada Vukovara 37, Zagreb, AR
14. Hrvatska regulatorna agencija za mrežne djelatnosti, Ulica Roberta Frangeša Mihanovića 9, 10110 Zagreb, AR
15. Komunalac – vodoopskrba i odvodnja d.o.o., Delnice Supilova ul. 173, AR
16. Komunalac d.o.o., Supilova 173, Delnice, AR
17. Županijska uprava za ceste PGŽ, Nikole Tesle 9/X, Rijeka, AR
18. Hrvatske ceste d.o.o., Nikole Tesle 9/IX, Rijeka, AR
19. Državni inspektorat, Sanitarna inspekcija, Riva 10, Rijeka, AR
20. Javna ustanova "Priroda", Grivica 4, Rijeka, AR
21. NP Risnjak, Bijela vodica 48, Crni Lug, AR
22. JANAF d.d., Zagreb, Miramarska cesta 24, AR
23. PLINACRO d.o.o., Savska cesta 88a, Zagreb, AR
24. HŽ Infrastruktura d.o.o., Mihanovićeva 12, Zagreb, AR
25. PGŽ, Upravni odjel za prostorno uređenje, graditeljstvo i zaštitu okoliša, Riva 10, Rijeka, AR
26. Grad Čabar, Narodnog oslobođenja 2, Čabar, AR
27. Općina Mrkopalj, Stari kraj 3, Mrkopalj, AR
28. Općina Ravna Gora, I.G.Kovačića 177, Ravna Gora, AR
29. Općina Skrad, Josipa Blaževića-Blaža 8, Skrad, AR
30. Općina Lokve, Šetalište Golubinjak 6, Lokve, AR
31. Općina Brod Moravice, Stjepana Radića 1, Brod Moravice, AR
32. MO DELNICE, Damir Rajčić, Kralja Petra Krešimira IV br. 51, Delnice, AR
33. MO LUČICE, Marija Kopic, Radnička 6, Lučice, Delnice, AR
34. MO BROD NA KUPI, Davorin Klobučar, Zamost Brodski 12, Brod na KUPI, AR
35. MO CRNI LUG, Rudolf Grubišić, Goranska 18, Crni Lug, AR
36. MO TURKE, Marko Mauhar, Sedalce 14, Turke, AR
37. U spis predmeta, ovdje



**REPUBLIKA HRVATSKA
PRIMORSKO-GORANSKA ŽUPANIJA
GRAD DELNICE**

Jedinstveni upravni odjel

KLASA: 350-01/19-01/05

URBROJ: 2112-01-30-20-2-21-22

Delnice, 01. rujna 2021.

**Primorsko goranska županija
Upravni odjel za prostorno uređenje,
graditeljstvo i zaštitu okoliša
Ispostava Delnice**

**Predmet: Obavijest o održavanju javne rasprave za izradu II. Izmjena i dopuna
Prostornog plana uređenja Grada Delnica**

Sukladno članku 97. Zakonu o prostornom uređenju (NN 153/13, 65/17, 114/18, 39/19 i 98/19) ovim putem vas obavještavamo da će se javna rasprava za izradu II. Izmjena i dopuna Prostornog plana uređenja Grada Delnica **održavati od 06.09.2021. do 20.09.2021.**

Prijedlog Plana bit će izložen na javni uvid u zgradi Gradske uprave, Delnice, Trg 138.brigade HV 4, u prostoriji Velike vijećnice, II kat, svaki radni dan od 7,00 do 15,00 sati. Također, prijedlog Plana biti će objavljen na mrežnim stranicama Grada Delnica www.delnice.hr.

Javno izlaganje radi obrazloženja Plana održati će se **16. rujna 2021. u 12,00 sati, u Velikoj vijećnici Gradske uprave, Delnice, Trg 138.brigade HV4, II. kat.**

S poštovanjem,

**Pročelnica JUO
Gordana Piskač, dipl.ing.grad.**

Dostaviti:

1. Naslovu, AR
2. U spis predmeta, ovdje

POŠILJATELJ:

POVRATNICA

NAZIV PISMENA: _____

BROJČANA OZNAKA PISMENA: _____

KLASA: 350-01/19-01/05

URBROJ: 30-20-2-U-22

BROJ PRILOGA: _____

NA ADRESU PRIMATELJA: _____

HEP ODS d.o.o.
Zagreb

VRATTI NA ADRESU POŠILJATELJA:

PRIMORSKO-GORANSKA ŽUPANIJA
GRAD DELNICE, Trg 138. brigade HV

P.P. 37



POŠILJATELJ:

POVRATNICA

NAZIV PISMENA: _____

BROJČANA OZNAKA PISMENA: _____

KLASA: 350-01/19-01/05

URBROJ: 30-20-2-U-22

BROJ PRILOGA: _____

NA ADRESU PRIMATELJA: _____

MO Turke

VRATTI NA ADRESU POŠILJATELJA:

PRIMORSKO-GORANSKA ŽUPANIJA
GRAD DELNICE, Trg 138. brigade HV

P.P. 37



POŠILJATELJ:

POVRATNICA

NAZIV PISMENA: _____

BROJČANA OZNAKA PISMENA: _____

KLASA: 350-01/19-01/05

URBROJ: 30-20-2-U-22

BROJ PRILOGA: _____

NA ADRESU PRIMATELJA: _____

MO Lučice

VRATTI NA ADRESU POŠILJATELJA:

PRIMORSKO-GORANSKA ŽUPANIJA
GRAD DELNICE, Trg 138. brigade HV

P.P. 37



POŠILJATELJ:

POVRATNICA

NAZIV PISMENA: _____

BROJČANA OZNAKA PISMENA: _____

KLASA: 350-01/13-01/05

URBROJ: 30-2-2-0-22

BROJ PRILOGA: _____

NA ADRESU PRIMATELJA:

Ministarstvo obrane
Zagreb

VRATITI NA ADRESU POŠILJATELJA:

PRIMORSKO-GORANSKA ŽUPANIJA
GRAD DELNICE, Trg 138. brigade HV

P.P. 37



POŠILJATELJ:

POVRATNICA

NAZIV PISMENA: _____

BROJČANA OZNAKA PISMENA: _____

KLASA: 350-01/13-01/05

URBROJ: 30-2-2-0-22

BROJ PRILOGA: _____

NA ADRESU PRIMATELJA:

MO Crni WG

VRATITI NA ADRESU POŠILJATELJA:

PRIMORSKO-GORANSKA ŽUPANIJA
GRAD DELNICE, Trg 138. brigade HV

P.P. 37



POŠILJATELJ:

POVRATNICA

NAZIV PISMENA: _____

BROJČANA OZNAKA PISMENA: _____

KLASA: 350-01/13-01/05

URBROJ: 30-20-2-0-22

BROJ PRILOGA: _____

NA ADRESU PRIMATELJA:

MO Brod na Kupi

VRATITI NA ADRESU POŠILJATELJA:

PRIMORSKO-GORANSKA ŽUPANIJA
GRAD DELNICE, Trg 138. brigade HV

P.P. 37



POŠILJATELJ:

POVRATNICA

NAZIV PISMENA: _____

BROJČANA OZNAKA PISMENA:

KLASA: 350-2/19-2/25

URBROJ: 30-20-2-0-22

BROJ PRILOGA: _____

NA ADRESU PRIMATELJA:

MO Delnice

VRATITI NA ADRESU POŠILJATELJA:

PRIMORSKO-GORANSKA ŽUPANIJA
GRAD DELNICE, Trg 138. brigade HV

P.P. 37

AR RF 77 524 772 7 HR

POŠILJATELJ:

POVRATNICA

NAZIV PISMENA: _____

BROJČANA OZNAKA PISMENA:

KLASA: 350-2/19-2/25

URBROJ: 30-20-2-0-22

BROJ PRILOGA: _____

NA ADRESU PRIMATELJA:

Šumskiak VIO d.o.o.
Delnice

VRATITI NA ADRESU POŠILJATELJA:

PRIMORSKO-GORANSKA ŽUPANIJA
GRAD DELNICE, Trg 138. brigade HV

P.P. 37

AR RF 77 524 791 7 HR

POŠILJATELJ:

POVRATNICA

NAZIV PISMENA: _____

BROJČANA OZNAKA PISMENA:

KLASA: 350-2/19-2/25

URBROJ: 30-20-2-0-22

BROJ PRILOGA: _____

NA ADRESU PRIMATELJA:

MP Disnjak
Črn. Ljg

VRATITI NA ADRESU POŠILJATELJA:

PRIMORSKO-GORANSKA ŽUPANIJA
GRAD DELNICE, Trg 138. brigade HV

P.P. 37

AR RF 77 524 797 9 HR

POŠILJATELJ:

POVRATNICA

NAZIV PISMENA: _____

BROJČANA OZNAKA PISMENA:

KLASA: 350-01/19-01/05

URBROJ: 30-20-2-0-22

BROJ PRILOGA: _____

NA ADRESU PRIMATELJA:

Hrvatske vode
Rijeka

VRATITI NA ADRESU POŠILJATELJA:

PRIMORSKO-GORANSKA ŽUPANIJA
GRAD DELNICE, Trg 138. brigade HV

P.P. 37

AR RF 77 524 778 9 HR

POŠILJATELJ:

POVRATNICA

NAZIV PISMENA: _____

BROJČANA OZNAKA PISMENA:

KLASA: 350-01/19-01/05

URBROJ: 30-20-2-21-22

BROJ PRILOGA: _____

NA ADRESU PRIMATELJA:

Ministarstvo kulture
Rijeka

VRATITI NA ADRESU POŠILJATELJA:

PRIMORSKO-GORANSKA ŽUPANIJA
GRAD DELNICE, Trg 138. brigade HV

P.P. 37

AR RF 77 524 782 9 HR

POŠILJATELJ:

POVRATNICA

NAZIV PISMENA: _____

BROJČANA OZNAKA PISMENA:

KLASA: 350-01/19-01/05

URBROJ: 30-20-2-0-22

BROJ PRILOGA: _____

NA ADRESU PRIMATELJA:

Općina Lokve

VRATITI NA ADRESU POŠILJATELJA:

PRIMORSKO-GORANSKA ŽUPANIJA
GRAD DELNICE, Trg 138. brigade HV

P.P. 37

AR RF 77 524 806 4 HR

POŠILJATELJ:

POVRATNICA

NAZIV PISMENA: _____

BROJČANA OZNAKA PISMENA: _____

KLASA: 350-01/19-01/05

URBROJ: 30-20-2-U-22

BROJ PRILOGA: _____

NA ADRESU PRIMATELJA:

Državni inspektorat
Rijeka

VRATITI NA ADRESU POŠILJATELJA:

PRIMORSKO-GORANSKA ŽUPANIJA
GRAD DELNICE, Trg 138. brigade HV

P.P. 37



POŠILJATELJ:

POVRATNICA

NAZIV PISMENA: _____

BROJČANA OZNAKA PISMENA: _____

KLASA: 350-01/19-01/05

URBROJ: 30-20-2-U-22

BROJ PRILOGA: _____

NA ADRESU PRIMATELJA:

Općina Brod Moravice

VRATITI NA ADRESU POŠILJATELJA:

PRIMORSKO-GORANSKA ŽUPANIJA
GRAD DELNICE, Trg 138. brigade HV

P.P. 37



POŠILJATELJ:

POVRATNICA

NAZIV PISMENA: _____

BROJČANA OZNAKA PISMENA: _____

KLASA: 350-01/19-01/05

URBROJ: 30-20-2-U-22

BROJ PRILOGA: _____

NA ADRESU PRIMATELJA:

MUP, PU Primorsko-goranska
Rijeka

VRATITI NA ADRESU POŠILJATELJA:

PRIMORSKO-GORANSKA ŽUPANIJA
GRAD DELNICE, Trg 138. brigade HV

P.P. 37



POŠILJATELJ:

POVRATNICA

NAZIV PISMENA: _____

BROJČANA OZNAKA PISMENA: _____

KLASA: 350-21/19-21/05

URBROJ: 30-2-2-0-22

BROJ PRILOGA: _____

NA ADRESU PRIMATELJA: _____

JU Zavod za prostorno uređenje PGŽ, Rijeka

VRATITI NA ADRESU POŠILJATELJA:

PRIMORSKO-GORANSKA ŽUPANIJA
GRAD DELNICE, Trg 138. brigade HV

P.P. 37

AR RF 77 524 786 3 HR

POŠILJATELJ:

POVRATNICA

NAZIV PISMENA: _____

BROJČANA OZNAKA PISMENA: _____

KLASA: 350-21/19-21/05

URBROJ: 30-2-2-0-22

BROJ PRILOGA: _____

NA ADRESU PRIMATELJA: _____

PGŽ, Upravni odjel za prostorno uređenje, graditeljstvo i zaštitu okoliša

VRATITI NA ADRESU POŠILJATELJA:

PRIMORSKO-GORANSKA ŽUPANIJA
GRAD DELNICE, Trg 138. brigade HV

P.P. 37

AR RF 77 524 801 6 HR

POŠILJATELJ:

POVRATNICA

NAZIV PISMENA: _____

BROJČANA OZNAKA PISMENA: _____

KLASA: 350-21/21-21/05

URBROJ: 30-2-2-0-22

BROJ PRILOGA: _____

NA ADRESU PRIMATELJA: _____

HEP JDS d.o.o.
Elektroprimorje Rijeka

VRATITI NA ADRESU POŠILJATELJA:

PRIMORSKO-GORANSKA ŽUPANIJA
GRAD DELNICE, Trg 138. brigade HV

P.P. 37

AR RF 77 524 788 5 HR

POŠILJATELJ:

POVRATNICA

NAZIV PISMENA: _____

BROJČANA OZNAKA PISMENA:

KLASA: 350-01/19-01/05

URBROJ: 30-20-2-U-22

BROJ PRILOGA: _____

NA ADRESU PRIMATELJA:

Grad Čabar

VRATITI NA ADRESU POŠILJATELJA:

PRIMORSKO-GORANSKA ŽUPANIJA
GRAD DELNICE, Trg 138. brigade HV

P.P. 37



POŠILJATELJ:

POVRATNICA

NAZIV PISMENA: _____

BROJČANA OZNAKA PISMENA:

KLASA: 350-01/19-01/05

URBROJ: 30-20-2-U-22

BROJ PRILOGA: _____

NA ADRESU PRIMATELJA:

Općina Pavna gora

VRATITI NA ADRESU POŠILJATELJA:

PRIMORSKO-GORANSKA ŽUPANIJA
GRAD DELNICE, Trg 138. brigade HV

P.P. 37



POŠILJATELJ:

POVRATNICA

NAZIV PISMENA: _____

BROJČANA OZNAKA PISMENA:

KLASA: 350-01/19-01/05

URBROJ: 30-20-2-U-22

BROJ PRILOGA: _____

NA ADRESU PRIMATELJA:

Općina Mrkopalj

VRATITI NA ADRESU POŠILJATELJA:

PRIMORSKO-GORANSKA ŽUPANIJA
GRAD DELNICE, Trg 138. brigade HV

P.P. 37



POŠILJATELJ:

POVRATNICA

NAZIV PISMENA: _____

BROJČANA OZNAKA PISMENA: _____

KLASA: 350-01/19-01/05

URBROJ: 30-20-2-0-22

BROJ PRILOGA: _____

NA ADRESU PRIMATELJA: _____

Ministarstvo reg. razvoja i
fondova EU, Zagreb

VRATITI NA ADRESU POŠILJATELJA:

PRIMORSKO-GORANSKA ŽUPANIJA
GRAD DELNICE, Trg 138. brigade HV

P.P. 37

AR RF 77 524 785 0 HR

POŠILJATELJ:

POVRATNICA

NAZIV PISMENA: _____

BROJČANA OZNAKA PISMENA: _____

KLASA: 350-01/19-01/05

URBROJ: 30-20-2-0-22

BROJ PRILOGA: _____

NA ADRESU PRIMATELJA: _____

Plinsko d.o.o.
Zagreb

VRATITI NA ADRESU POŠILJATELJA:

PRIMORSKO-GORANSKA ŽUPANIJA
GRAD DELNICE, Trg 138. brigade HV

P.P. 37

AR RF 77 524 799 6 HR

POŠILJATELJ:

POVRATNICA

NAZIV PISMENA: _____

BROJČANA OZNAKA PISMENA: _____

KLASA: 350-01/19-01/05

URBROJ: 30-20-2-0-22

BROJ PRILOGA: _____

NA ADRESU PRIMATELJA: _____

Ministarstvo mora, prometa i
infrastrukture, Zagreb

VRATITI NA ADRESU POŠILJATELJA:

PRIMORSKO-GORANSKA ŽUPANIJA
GRAD DELNICE, Trg 138. brigade HV

P.P. 37

AR RF 77 524 780 1 HR

POŠILJATELJ:

POVRATNICA

NAZIV PISMENA: _____

BROJČANA OZNAKA PISMENA:

KLASA: 350-01/19-01/05

URBROJ: 30-20-2-0-22

BROJ PRILOGA: _____

NA ADRESU PRIMATELJA:

Hrvatska regulatorna agencija
za mrežne djelatnosti, Zagreb

VRATITI NA ADRESU POŠILJATELJA:

PRIMORSKO-GORANSKA ŽUPANIJA
GRAD DELNICE, Trg 138. brigade HV

P.P. 37



POŠILJATELJ:

POVRATNICA

NAZIV PISMENA: _____

BROJČANA OZNAKA PISMENA:

KLASA: 350-01/19-01/05

URBROJ: 30-20-2-0-22

BROJ PRILOGA: _____

NA ADRESU PRIMATELJA:

Autocesta Rijeka - Zagreb d.d.
Zagreb

VRATITI NA ADRESU POŠILJATELJA:

PRIMORSKO-GORANSKA ŽUPANIJA
GRAD DELNICE, Trg 138. brigade HV

P.P. 37



POŠILJATELJ:

POVRATNICA

NAZIV PISMENA: _____

BROJČANA OZNAKA PISMENA:

KLASA: 350-01/19-01/05

URBROJ: 30-20-2-0-22

BROJ PRILOGA: _____

NA ADRESU PRIMATELJA:

HŽ Infrastruktura d.o.o.
Zagreb

VRATITI NA ADRESU POŠILJATELJA:

PRIMORSKO-GORANSKA ŽUPANIJA
GRAD DELNICE, Trg 138. brigade HV

P.P. 37



POŠILJATELJ:

POVRATNICA

NAZIV PISMENA: _____

BROJČANA OZNAKA PISMENA: _____

KLASA: 350-01/19-01/05

URBROJ: 30-2-2-0-22

BROJ PRILOGA: _____

NA ADRESU PRIMATELJA:

Ministarstvo poljoprivrede
Zagreb

VRATITI NA ADRESU POŠILJATELJA:

PRIMORSKO-GORANSKA ŽUPANIJA
GRAD DELNICE, Trg 138. brigade HV

P.P. 37



POŠILJATELJ:

POVRATNICA

NAZIV PISMENA: _____

BROJČANA OZNAKA PISMENA: _____

KLASA: 350-01/19-01/05

URBROJ: 30-2-2-0-22

BROJ PRILOGA: _____

NA ADRESU PRIMATELJA:

Janaf d.d.
Zagreb

VRATITI NA ADRESU POŠILJATELJA:

PRIMORSKO-GORANSKA ŽUPANIJA
GRAD DELNICE, Trg 138. brigade HV

P.P. 37



POŠILJATELJ:

POVRATNICA

NAZIV PISMENA: _____

BROJČANA OZNAKA PISMENA: _____

KLASA: 350-01/19-01/05

URBROJ: 30-2-2-0-22

BROJ PRILOGA: _____

NA ADRESU PRIMATELJA:

Državna uprava za zaštitu i
spasavanje, Rijeka

VRATITI NA ADRESU POŠILJATELJA:

PRIMORSKO-GORANSKA ŽUPANIJA
GRAD DELNICE, Trg 138. brigade HV

P.P. 37



POŠILJATELJ:

POVRATNICA

NAZIV PISMENA: _____

BROJČANA OZNAKA PISMENA: _____

KLASA: 350-01/19-01/05

URBROJ: 30-20-2-U-22

BROJ PRILOGA: _____

NA ADRESU PRIMATELJA: _____

Javna ustanova Priroda
Rijeka

VRATITI NA ADRESU POŠILJATELJA:

PRIMORSKO-GORANSKA ŽUPANIJA
GRAD DELNICE, Trg 138. brigade HV

P.P. 37



POŠILJATELJ:

POVRATNICA

NAZIV PISMENA: _____

BROJČANA OZNAKA PISMENA: _____

KLASA: 350-01/19-01/05

URBROJ: 30-20-2-U-22

BROJ PRILOGA: _____

NA ADRESU PRIMATELJA: _____

Općina Skrad

VRATITI NA ADRESU POŠILJATELJA:

PRIMORSKO-GORANSKA ŽUPANIJA
GRAD DELNICE, Trg 138. brigade HV

P.P. 37



POŠILJATELJ:

POVRATNICA

NAZIV PISMENA: _____

BROJČANA OZNAKA PISMENA: _____

KLASA: 350-01/19-01/05

URBROJ: 30-20-2-U-22

BROJ PRILOGA: _____

NA ADRESU PRIMATELJA: _____

Županijska uprava za
ceste PGŽ, Rijeka

VRATITI NA ADRESU POŠILJATELJA:

PRIMORSKO-GORANSKA ŽUPANIJA
GRAD DELNICE, Trg 138. brigade HV

P.P. 37



POŠILJATELJ:

POVRATNICA

NAZIV PISMENA: _____

BROJČANA OZNAKA PISMENA:

KLASA: 350-01/19-01/05

URBROJ: 30-2-2-0-22

BROJ PRILOGA: _____

NA ADRESU PRIMATELJA:

Komunakc d.o.o.
Delnice

VRATITI NA ADRESU POŠILJATELJA:

PRIMORSKO-GORANSKA ŽUPANIJA
GRAD DELNICE, Trg 138. brigade HV

P.P. 37

AR RF 77 524 792 5 HR



REPUBLIKA HRVATSKA
PRIMORSKO-GORANSKA ŽUPANIJA
GRAD DELNICE
GRADONAČELNICA

KLASA: 350-01/19-01/05

URBROJ: 2112-01-30-20-2-21-24

Delnice, 17. rujna 2021.

Temeljem članka 96. Zakona o prostornom uređenju (Narodne novine 153/13, 65/17, 114/18, 39/19 i 98/19), članka 35. Zakona o lokalnoj i područnoj (regionalnoj) samoupravi («Narodne novine» broj 33/01, 60/01, 129/05, 109/07, 129/08, 36/09, 150/11, 144/12 i 18/13 - pročišćeni tekst, 137/15, 123/17, 98/19 i 144/20), i članka 60. Statuta Grada Delnica („Službene novine Grada Delnica“ 2/21) Grad Delnice kao nositelj izrade II. Izmjena i dopuna Prostornog plana uređenja Grada Delnica objavljuje

**OBAVIJEST O PRODUŽENJU JAVNE RASPRAVU
O PRIJEDLOGU II. IZMJENA I DOPUNA PROSTORNOG PLANA UREĐENJA
GRADA DELNICA**

Produžuje se javna rasprava o prijedlogu II. Izmjena i dopuna Prostornog plana uređenja Grada Delnica do 24.09.2021. zbog tehničkih problema prilikom objave prijedloga Plana za javnu raspravu.

Za vrijeme trajanja javne rasprave o prijedlogu Plana, Plan će biti izložen na javni uvid u zgradi Gradske uprave, Delnice, Trg 138. brigade HV 4, u prostoriji Velike vijećnice, II. kat, svaki radni dan od 07,00-15,00 sati.


Očitovanja, primjedbe i prijedlozi na prijedlog Plana mogu se davati cijelo vrijeme tijekom trajanja javne rasprave **do zaključno 24.09.2021.**

Način sudjelovanja sudionika u javnoj raspravi u skladu s čl. 100. i 101. Zakona o prostornom uređenju je slijedeći:

- Javnopravna tijela koja su dala zahtjeve za izradu Plana iz svog djelokruga, dostavljaju svoja pisana mišljenja o prihvaćanju tih zahtjeva do roka određenog u ovoj objavi. U protivnome smatrat će se da nemaju primjedbi i da je Plan izrađenu skladu s danim zahtjevima.
- Gradani i udruge sudjeluju u javnoj raspravi na način da imaju pravo pristupa na javni uvid u prijedlog Plana te mogu postavljati pitanja tijekom javnog izlaganja o predloženim rješenjima, mogu upisati primjedbe i prijedloge u knjigu primjedbi koja se nalazi uz prijedlog Plana izloženog na javnom uvidu, daju primjedbe i prijedloge u zapisnik na javnom izlaganju ili upućuju nositelju izrade Plana pisane primjedbe i prijedloge u roku određenom u ovoj objavi.
- Svi prijedlozi i primjedbe moraju biti čitko napisani i potpisani imenom i prezimenom s adresom podnositelja i u roku dostavljeni nositelju izrade Plana – gradu Delnice, Trg 138. brigade HV 4, Delnice, u protivnom se neće uzeti u obzir u pripremi izvješća o javnoj raspravi.



Gradonačelnica
Katarina Mihelčić, dipl.ing.agr.



HAKOM

REPUBLIKA HRVATSKA
PRIMORSKO-GORANSKA ŽUPANIJA
2112-01 Grad Delnice

KLASA: 350-05/20-01/175
URBROJ: 376-05-3-21-05
Zagreb, 8. rujna 2021.

Primljeno: 14-09-2021		
Klasifikacijska oznaka:	Org. jed./broj refer.	
Uredžbeni broj:	Prilozi	Vrijednost

Republika Hrvatska
Primorsko-Goranska županija
Grad Delnice
Jedinstveni upravni odjel
Trg 138. brigade HV
51300 Delnice

Predmet: Grad Delnice
II. IZMJENE I DOPUNE PROSTORNOG PLANA UREĐENJA GRADA
DELNICA
-mišljenje u tijeku javne rasprave

Veza: Vaš dopis KLASA: 350-01/19-01/05, URBROJ: 2112-01-30-20-2-21-22, od 1. rujna 2021.

Poštovani,

vašim dopisom od ove Agencije zatražili ste da vam na osnovu čl. 188. Zakona o prostornom uređenju (NN br. 153/13), a u svezi čl. 94. Zakona o prostornom uređenju i gradnji i čl. 25. st. (3) Zakona o elektroničkim komunikacijama (NN br. 73/08, 90/11, 133/12, 80/13, 71/14 i 72/17) izda mišljenje na prijedlog *II. IZMJENE I DOPUNE PROSTORNOG PLANA UREĐENJA GRADA DELNICA*.

Uvidom u dostavljeni prijedlog *II. IZMJENE I DOPUNE PROSTORNOG PLANA UREĐENJA GRADA DELNICA* potvrđujemo da je isti **uskladen s našim zahtjevima**.

S poštovanjem,

RAVNATELJ
HRVATSKA REGULATORNA AGENCIJA
ZA MREŽNE DJELATNOSTI
Roberta Frangeša Mihanovića
4 ZAGREB
od. Miran Gosta
mr.sc. *Miran Gosta*

Dostaviti:

1. Naslovu preporučeno



Primijeno: 22-09-2021		
Klasifikacijska oznaka:	Org. jed./broj refer.	
Urudžbeni broj:	Prilozi	Vrijednost

ELEKTROPRIMORJE RIJEKA

51000 RIJEKA, Ulica V. C. Emina 2

TELEFON • 0800 • 300 412
TELEFAKS • 051 • 204-204
POŠTA • info.dprijeka@hep.hr • SERVIS
IBAN • HR8224020061400273674

GRAD DELNICE
Jedinstveni upravni odjel ✓
Trg 138. Brigade HV 4
51300 DELNICE

NAŠ BROJ I ZNAK 401200103/7708/21GG

VAŠ BROJ I ZNAK Klasa: 350-03/19-01/05
Ur.broj: 2212-01-30-20-2-21-22
od 1.9.2021.

PREDMET II. izmjena i dopuna PPUG Delnice, javna
rasprava

DATUM 15.9.2021.

Prema vašem pozivu na javnu raspravu, naš broj 22847 od 13.9.2020. godine, za II. izmjena i dopuna PPUG Delnice i uvidom u dostavljeni prijedlog plana, obavještavamo vas da smo suglasni na dio plana koji se odnosi na elektroenergetsku infrastrukturu.

S poštovanjem!

Direktor ELEKTROPRIMORJA Rijeka

dr. sc. Vitomir Komen, dipl.ing.el.

HEP - Operator distribucijskog sustava d.o.o. ZAGREB
DISTRIBUCIJSKO PODRUČJE 1
ELEKTROPRIMORJE RIJEKA

Na znanje:
- Odjel za pristup mreži

ČLAN HEP GRUPE

• UPRAVA DRUŠTVA • DIREKTOR • NIKOLA ŠULENTIĆ •

• TRGOVAČKI SUD U ZAGREBU MBS 080434230 • MB 1643991 •
• OIB 46830600751 • UPLAĆEN TEMELJNI KAPITAL 699.436.000,00 HRK •
• www.hep.hr •

UPRAVA ŠUMA PODRUŽNICA DELNICE • ODJEL ZA EKOLOGIJU I ZAŠTITU ŠUMA

Telefon 051/829-704 • Telefaks 051/812-342 • 51300 Delnice p.p. 50 • usdel.ekologija@hrsumc.hr

Klasi. oznaka: DE-21-01/281

Delnice, 16. rujna 2021. godine

Ur. broj: 11-00-06/01-21-04

REPUBLIKA HRVATSKA
PRIMORSKO - GORANSKA ŽUPANIJA
GRAD DELNICE
Jedinstveni upravni odjel
Trg 138. brigade HV 4
51300 DELNICE

Predmet: II. Izmjene i dopune Prostornog plana uređenja Grada Delnica

- dostava prijedloga i primjedbi na javnoj raspravi

- veza: klasa: 350-01/19-01/05; ur. broj: 2112-01-01-30-20-2-21-22

Prijedlozi i primjedbe za izmjenu i dopunu Plana su:

1. Na kartografskom prikazu 1a – ucrtati granice obuhvata sportsko rekreacijske namjene
 - R3-3 centar za zimske sportove Petehovac
 - R3-4 centar za zimske sportove Drgomalj
2. Na kartografskom prikazu 47 – ucrtati točnu granicu eksplotacijskog polja „Ciganska dražica“
3. Razmotriti proširenje građevinskog područja u Lučicama – kod poslovne zgrade Iskopi Belobrajdić, proširiti ju na cijelu k.č.br. 10709/68 i 10709/89, k.o. Delnice, na kartografskom prikazu 47A
4. Razmatranje lokacije vojnih skladišta posebice vojnog skladišta V-3 i definiranje namjene prostora u gospodarsku namjenu – pretežito zanatska namjena II-9, da li je dobivene za tu drugu namjenu suglasnost nadležnog tijela obrane RH


S poštovanjem,

Rukovoditelj
Odjela za ekologiju i zaštitu šuma
mr.sc. Željko Kauzarić, dipl.ing.šum.

Voditeljica
Uprave šuma Podružnice Delnice
Ivana Pečnik-Kastner, dipl.ing.šum.

Dostaviti:

1. Odjel za ekologiju i zaštitu šuma UŠP Delnice



HRVATSKE VODE
VODNOGOSPODARSKI ODJEL
ZA SLIVOVE SJEVERNOG JADRANA
51000 Rijeka, Đure Šporera 3

Telefon: 051 / 666 400
Telefax: 051 / 336 947

KLASA: 350-02/21-01/0000098
URBROJ: 374-23-1-21-8
Datum: 20.09.2021.

REPUBLIKA HRVATSKA
PRIMORSKO-GORANSKA ŽUPANIJA
2112-01 Grad Delnice

Primljeno: 28-09-2021		
Klasifikacijska oznaka:	Org. jed./broj refer.	
Uredbeni broj:	Prilazi	Vrijednost

Grad Delnice
Trg 138. brigade HV 4
51300 Delnice

Predmet: II. izmjene i dopune Prostornog plana uređenja Grada Delnice
- javna rasprava

Vezano na dopis Grada Delnica (Klasa: 350-01/19-01/05, URBROJ:2112-01-01-30-20-2-21-22 od 01. rujna 2021.) zaprimljen 03.09.2021. kojim obavještavate o javnoj raspravi za izradu II. izmjena i dopuna Prostornog plana uređenja Grada Delnice, očitujemo se slijedeće:

Podatke i primjedbe za izradu Prostornog plana uređenja Grada Delnica dostavili smo dopisom od 2. travnja 2021. (Klasa: 350-02/21-01/0000098, Ur. br.: 374-23-1-21-4).

Dio I. Obrazloženje nismo primili te se ne možemo očitovati na isti.

U odredbama za provođenje, čl. 11., 12. odnosno 13. navesti regulacijske i zaštitne vodne građevine državnog i područnog (regionalnog) značaja, između ostalog i postojeće i predviđene akumulacije na području Crnog Luga (Bazen br. 1., 2., i 3., Bela voda, Crni Lug, Tomac, Vela voda) kao i akumulaciju Križ potok.

U poglavlju 5. „Uvjeti utvrđivanja koridora ili trasa i površina prometnih i drugih infrastrukturnih sustava“, u točki 5.3., članak 161. „Sustav vodoopskrbe i odvodnje“ preimenovati u točku „5.3. Vodnogospodarski sustav“ i unutar istoga zasebno obraditi „Sustav uređenja vodotoka i voda“, budući se smatra dijelom vodnogospodarskog sustava.



076750026

Planom je potrebno obraditi i postojeće i predviđene akumulacije na području Crnog Luga (Bazen br. 1., 2., i 3., Bela voda, Crni Lug, Tomac, Vela voda) kao i akumulaciju Križ potok. U prilogu je dan prikaz planiranih akumulacija i bazena, prema kojem ih treba prikazati u kartografskim prikazima Plana: „Korištenje i namjena površina“, „Infrastrukturni sustavi – Vodnogospodarski sustav“ i „Uvjeti za korištenje, uređenje i zaštitu prostora“.

Kartografski prikaz 2. Infrastrukturni sustavi i mreže i prikaz 3.B – vodozaštitna područja i vodotoci nisu dostavljeni te se na iste ne možemo očitovati. Prema dostavljenom prikazu planiranih akumulacija i bazena, iste je potrebno prikazati, ako nisu, i u navedenim kartografskim prikazima Plana.

Dokument pripremio:

Goran Baretić, dipl.ing.građ.



Direktor:
Jordan Gasparović, dipl.ing.građ.



Dostaviti:

- Grad Delnice, Trg 138. brigade HV 4, 51300 Delnice
- U spis



076750026



mob: +385 (0)99 546 12 37; VPN 3149
e-mail: tomislav.tomic@hzinfra.hr
naš broj i znak: 8355-1/21, 1.3.1. /LM
vaš broj i znak: KLASA: 350-01/19-01/05
URBROJ: 2112-01-01-30-20-2-21-22
datum: 15. rujan 2021.

REPUBLICA HRVATSKA
Grad Delnice PRIMORSKO-GORANSKA ŽUPANIJA
2112-01 Grad Delnice

Trg 138. brigada HV 4, 21-09-2021

Klasifikacijska oznaka:	Org. jed. broj refer.	
Unudžbeni broj:	Prilozi	Vrijednost

**Predmet: Obavijest o održavanju javne rasprave za izradu II. Izmjena i dopuna PPUG
Delnica – Prijedlog plana
– Provjera i dostava zahtjeva**

Poštovani,

Dana 22. ožujka prema Odluci o izradi II. Izmjena i dopuna Prostornog plana uređenja Grada Delnica, te navedenom potrebitom usklađenju grafičkog i tekstualnog dijela Plana sa s potrebama pojedinih subjekata koji upravljaju infrastrukturnim građevinama, te uvrštenjem njihovih zahtjeva u Plan, HŽ Infrastruktura d.o.o. je putem dopisa i elektroničke pošte dostavila zahtjeve uz navedenu svu postojeću željezničku infrastrukturu na području obuhvata, kao i razvojni plan i aktivnosti pri trenutnoj izradi studijske dokumentacije.

Prema objavljenom Prijedlogu Plana na mrežnim stranicama Grada Delnica
<https://delnice.hr/index.php/javna-rasprava-o-prijedlogu-ii-izmjena-i-dopuna-prostornog-plana-uredjenja-grada-delnica/> Odredbe:

2.1. GRAĐEVINE OD VAŽNOSTI ZA DRŽAVU I ŽUPANIJU

2.1.1. Popis građevina od važnosti za Republiku Hrvatsku

Članak 11.

Građevine od važnosti za Republiku Hrvatsku su:

– Prometne građevine

– Željezničke građevine magistralna pruga Rijeka-Delnice-Karlovac-Zagreb (I. reda)

a) planirana željeznička pruga visoke učinkovitosti: Trst/Kopar - Lupoglav - Rijeka - Josipdol (Karlovac) - Zagreb/Split - Dubrovnik,

b) željezničke pruga za međunarodni promet: Rijeka - Karlovac - Zagreb i dalje,

molimo za potrebne ispravke u Odredbama:

2.1. GRAĐEVINE OD VAŽNOSTI ZA DRŽAVU I ŽUPANIJU

2.1.1. Popis građevina od važnosti za Republiku Hrvatsku

Članak 11.

Građevine od važnosti za Republiku Hrvatsku su:

– Prometne građevine

Željeznička pruga za međunarodni promet M202 Zagreb Gk - Rijeka

(nomenklatura prema Uredbi o razvrstavanju željezničkih pruga NN84/21 i trasa planirane željezničke pruge visoke učinkovitosti: Trst/Kopar - Lupoglav - Rijeka - Josipdol (Karlovac) - Zagreb/Split – Dubrovnik nije na području obuhvata Grada Delnica).

Nadalje u točki

5.1. SUSTAV PROMETA I VEZA Članak 145.

(u metrima)

SUSTAV	PODSUSTAV		GRADEVINA vrsta	KORIDOR GRADEVINE		NAPOMENA
	vrsta	kategorija		postoj (m)	planir. (m)	
PROMETNI	željeznica	državna	brza transeuropska	6/13	400	jedno/dvo kolosječna
			magistralna	6/11	200	
			I.red	6/11	200	
	cesta	državna	autocesta	105	200	
			brze ceste	85	150	
			ostale	70	100	
		županijska	županijska	40	70	
			sabime ceste		15	
		gradske	pristupni kolni prilaz		10	

Molimo uskladiti sa važećim Prostornim planom Primorsko-goranske županije i članku 128. (Službeni vjesnik Primorsko-goranske županije 04/19).

Tablica 20: Kriteriji razgraničenja infrastrukturnih koridora

SUSTAV	PODSUSTAV		GRADEVINA vrsta	KORIDOR GRADEVINE m	NAPOMENA
	vrsta	kategorija			
PROMETNI	željeznica	državna	visoke učinkovitosti	200	jedno/dvokolosječna
			za međunarodni promet	150	jedno/dvokolosječna
	ceste	državna	autoceste	200	
			brze ceste	150	
			ostale državne ceste	100	

U grafički dio Plana kartografski prikaz 1.b Tumač znakovlja 3.2. Željeznički promet prilagoditi nazivima prema Uredbi o razvrstavanju pruga NN84/21 Magistralna glavna željeznička pruga potrebna izmjena u željeznička pruga za međunarodni promet.

S poštovanjem,

Direktor Sektora za razvoj, pripremu i
provedbu investicija i EU fondova

Mirko Franović, dipl.ing.građ.





KLASA: 350-02/21-04/1
URBROJ: 2170-52-02/2-21-21
Rijeka, 20. rujna 2021.

Primorsko-goranska županija
Grad Delnice
Jedinstveni upravni odjel
N/p pročelnice JUO
Gđa Gordana Piskač, dipl. ing. građ.
Trg 138 brigade HV 4
51300 Delnice

Predmet: II. izmjene i dopune Prostornog plana uređenja Grada Delnica – segment zaštite prirode – nekoliko prijedloga, dostavlja se

Vežano uz Vaš dopis KLASA: 350-01/19-01/05, URBROJ: 2112-01-30-20-21-22 od 1. rujna 2021. godine, zapazili smo da da u poglavlju 6. *Mjere zaštite krajobraznih i prirodnih vrijednosti i kulturno-povijesnih cjelina II. Izmjena i dopuna PPUG Delnica*, potpoglavlje 6.1. *Zaštita krajobraznih i prirodnih vrijednosti*, Odredbe za provođenje nisu usklađene sa sadašnjim stanjem u zaštiti prirode pa predlažemo da se potpoglavlje 6.1. preradi, primjerice, na sljedeći način:

U članku 166. predlažemo dodati novi stavak (ili stavke) o potrebi očuvanja nešumskih staništa (kopnenih, podzemnih i vodenih) te načine na koji je to moguće postići, a stavke od (2) do (6) dopuniti sa zaštitom bioraznolikosti općenito (a ne isključivo zaštitom sastavnica šumskog svijeta), primjerice zaštitom travnjaka i drugih nešumskih staništa, krškog podzemlja i ostalih značajnijih sastavnica bioraznolikosti koji se odnose na predmetno područje.

Uz članak 167. možemo napomenuti da se u *Upisniku zaštićenih područja*, koje vodi *Ministarstvo gospodarstva i održivog razvoja*, Petehovac više ne vodi kao zaštićeno područje (tj. zaštićeno prema *Zakonu o zaštiti prirode*) već je s ovog područje skinuta zaštita i značajni krajobraz Petehovac izbrisan je iz Upisnika. To, međutim, ne znači da područje Petehovca i dalje ne sadrži vrijedne sastavnice prirode, posebno krajobraza, ali i značajne biološke raznolikosti (travnjaci, dolomitne padine Jagodine stijene i drugo) zbog kojih ga se može smatrati vrijednim i štititi na lokalnoj razini (prostorno-planska zaštita).

Uz članak 168., stavak (1) o vrijednim krajobrazima, predlažemo da se razdvoje oni dijelovi prirode koji su već zaštićeni temeljem *Zakona o zaštiti prirode*, od onih koji su predloženi za zaštitu ovim Planom, a odlikuju se iznimnom ljepotom i vrijednošću krajobraza. Za predložene lokalitete predlažemo da se doda stavak (3) kako se oni trebaju (prostorno-planski) trajno štiti dok se eventualno ne provede postupak zakonske zaštite.

Uz potpoglavlje 6.1.1. *Zaštićene i ugrožene vrste i staništa*, članak 169., možemo se upitati zbog čega su „važni“ samo sisavci (?), a ne i ostale skupine biljaka, gljiva i životinja, pa predlažemo ovo potpoglavlje strukturirati i obraditi na drugačiji način.

Uz potpoglavlje 6.1.2. *Zaštićena i evidentirana područja*, uz članak 170. vrijedi prethodna napomena za Petehovac (koji se više ne nalazi među zaštićenim područjima), a stavak (2a) trebao bi imati popis područja koja su predložena za zaštitu ovim Planom (na ovom se mjestu u taj popis može upisati i Petehovac). I ovdje bi trebalo vrijediti da se područja predložena za zaštitu „trebaju (prostorno-planski) trajno štiti dok se (eventualno) ne provede postupak zakonske zaštite“.

Potpoglavlje 6.1.3. *Područja ekološke mreže RH* bilo bi potrebno uskladiti s novom *Uredbom o Ekološkoj mreži i nadležnostima javnih ustanova za upravljanje područjima Ekološke mreže* (NN 80/2019).

S poštovanjem,

Ravnateljica

Irena Jurić, dipl. ing.





REPUBLIKA HRVATSKA
MINISTARSTVO OBRANE
ZAGREB

UPRAVA ZA MATERIJALNE RESURSE
SEKTOR ZA VOJNU INFRASTRUKTURU
I ZAŠTITU OKOLIŠA
Služba za vojno graditeljstvo i
energetsku učinkovitost

KLASA: 350-02/21-01/45

URBROJ: 512M3-020201-21-6

Zagreb, 21. rujna 2021.

REPUBLIKA HRVATSKA
PRIMORSKO-GORANSKA ŽUPANIJA

2112-01 Grad Delnice

Primljeno: 27-09-2021	
Klasifikacijska oznaka	Org. jed. broj rel:
Uredbeni broj:	Prilozi: Vrijed:

PRIMORSKO-GORANSKA ŽUPANIJA
GRAD DELNICE
Jedinstveni upravni odjel
Trg 138. brigade HV 4
51300 DELNICE

**PREDMET: II. Izmjena i dopuna Prostornog plana uređenja Grada Delnica,
- očitovanje, dostavlja se**

**VEZA: Vaš akt KLASA:350-01/19-01/05, URBROJ:2112-01-30-20-2-21-22
od 01. rujna 2021.**

Aktom iz veze predmeta dostavljena je posebna obavijest o održavanju javne rasprave o Prijedlogu II. Izmjena i dopuna Prostornog plana uređenja Grada Delnica.

Temeljem odredbi članka 92. Zakona o obrani („Narodne novine“ broj 73/13, 75/15, 27/16, 110/17, 30/18 i 70/19) i Pravilnika o zaštitnim i sigurnosnim zonama oko vojnih lokacija i građevina („Narodne novine“ broj 122/15), po izvršenom uvidu u Prijedlog II. Izmjena i dopuna Prostornog plana uređenja Grada Delnica obavještavamo vas da nemamo primjedbi na isti.

U prijedlogu predmetnog plana zadržane su postojeće zone posebne namjene sa zaštitnim i sigurnosnim zonama za vojarnu “Stožerni brigadir Ante Šaškor” i vojno streljište “Stari Drgomalj” u skladu s prethodnim zahtjevima obrane.

TR/SZ

[Handwritten signature]



S poštovanjem,

VODITELJ SLUŽBE

Slaven Jašić, dipl.ing.grad.

Dostaviti:

- naslovu
- pismohrana

[Handwritten signature]



REPUBLIKA HRVATSKA
MINISTARSTVO UNUTARNJIH POSLOVA
RAVNATELJSTVO CIVILNE ZAŠTITE
PODRUČNI URED CIVILNE ZAŠTITE RIJEKA
SLUŽBA INSPEKCIJSKIH POSLOVA

REPUBLIKA HRVATSKA
PRIMORSKO-GORANSKA ŽUPANIJA
2112-01 Grad Delnice

Prijelaz: 10-09-2021		
Kl. i. Podj. oznaka:	Org. jed./broj refer.	
Ur. broj/prog.	Prilozi	Vrijednost

Broj: 511-09-21/1-166/324/8-2011. DR
Rijeka, 06.09.2021. god.

GRAD DELNICE
A. Starčevića 4
51300 Delnice

Predmet: Izrada II. Izmjena i dopuna Prostornog plana uređenja Grada Delnica
- mišljenje, dostavlja se -

U svezi vašeg poziva od 01.09.2021. godine za dostavu naših podataka vezanih za Javnu raspravu o izradi II. Izmjena i dopuna Prostornog plana uređenja Grada Delnica, sukladno članku 97. Zakona o prostornom uređenju ("Narodne novine", broj 153/13, 65/17, 114/18, 39/19, 98/19), obavještavamo vas da smo vam već dostavili naše pismeno očitovanje broj 511-09-21/1-166/324-2011. DR od 23.11.2011. godine, broj 511-09-21/1-166/324/2-2011. DR od 06.07.2012. godine, broj 511-09-21/1-166/324/3-2011. DR od 03.09.2012. godine, broj 511-09-21/1-166/324/4-2011. DR od 20.11.2012. godine i broj 511-09-21/1-166/324/6-2011. DR od 05.03.2021. godine, pa shodno tome nema više potrebe za našim ponovnim očitovanjem.

Sami planovi u svom provedbenom dijelu trebaju sadržavati poglavlje u kojem se reguliraju mjere zaštite od požara i to na način, da Urbanistički planovi uređenja sadržavaju uvjete iz područja zaštite od požara. U posebnom odjeljku odredaba za provođenje UPU-a pod nazivom „mjere zaštite od požara“, treba navesti određene mjere zaštite od požara, kroz koje na adekvatan način treba regulirati slijedeće:

1. Kod projektiranja građevina, prilikom procjene ugroženosti od požara, u prikazu mjera zaštite od požara kao sastavnom dijelu projektne dokumentacije potrebno je primjenjivati odredbe Pravilnika o otpornosti na požar i drugim zahtjevima koje građevine moraju zadovoljiti u slučaju požara („Narodne novine“, br. 29/13 i 87/15).
2. Kod određivanja međusobne udaljenosti građevina voditi računa o požarnom opterećenju građevina, intenzitetu toplinskog zračenja kroz otvore građevina, vatrootpornosti građevina i fasadnih zidova, meteorološkim uvjetima i dr. Ako se izvode građevine s malim požarnim opterećenjem, njihova međusobna udaljenost trebala bi biti minimalno 3,00 metra. Ako je jedna od susjednih građevina sa srednjim ili velikim požarnim opterećenjem, međusobna sigurnosna udaljenost određuje se proračunom. Ukoliko nije moguće postići sigurnosnu udaljenost među

- građevinama, potrebno je predvidjeti dodatne, pojačane mjere zaštite od požara sukladno glavi V. Pravilnika o otpornosti na požar i drugim zahtjevima koje građevine moraju zadovoljiti u slučaju požara („Narodne novine“, br. 29/13 i 87/15).
3. Kod projektiranja novih prometnica i mjesnih ulica ili rekonstrukcije postojećih obavezno je planiranje vatrogasnih pristupa koji imaju propisanu širinu, nagibe, okretišta, nosivost i radijuse zaokretanja, a sve u skladu s Pravilnikom o uvjetima za vatrogasne pristupe («Narodne novine», broj 35/94, 55/94 i 142/03).
4. Prilikom gradnje i rekonstrukcije vodoopskrbnih sustava obavezno je planiranje izgradnje hidrantske mreže sukladno Pravilniku o hidrantskoj mreži za gašenje požara («Narodne novine», broj 8/06).
5. Za gradnju građevina i postrojenja za skladištenje i promet zapaljivih tekućina i/ili plinova, moraju se poštivati odredbe članak 11. Zakona o zapaljivim tekućinama i plinovima («Narodne novine», broj 108/95 i 56/10) i propisa donesenih na temelju njega.
6. Dosljedno se pridržavati prijedloga tehničkih i organizacijskih mjera iz Procjene ugroženosti od požara Grada Delnice i važeće zakonske regulative i pravila tehničke prakse iz područja zaštite od požara.
7. Temeljem članak 28., stavak 2. Zakona o zaštiti od požara („Narodne novine“, broj 92/10), potrebno je izraditi elaborat zaštite od požara za složenije građevine (građevine skupine 2).

S poštovanjem,



VODITELJ SLUŽBE

Zlatko Bukša

DOSTAVITI:

1. Grad Delnice,
51300 Delnice, A. Starčevića 4,
2. Pismohrana-ovdje.

Primljeno: 27-09-2021		
Klasifikacijska oznaka:	Org. jed./broj:	
Urudžbeni broj:	Prilozi:	Wjela:

REPUBLIKA HRVATSKA
PRIMORSKO - GORANSKA ŽUPANIJA
GRAD DELNICE
Jedinstveni upravni odjel

Trg 138. brigade HV 4,
51300 Delnice

plinacro d.o.o. Savska 86A Zagreb
Klasa: PL/21-01/799
Datum: 22-09-2021
UR. BR.: PIAO-21-04

PREDMET: Javna rasprava za izradu II. Izmjena i dopuna Prostornog plana uređenja Grada Delnica - očitovanje

Poštovani,

nastavno na prijedlog predmetnog Plana iz javne rasprave dostavljamo očitovanje Plinacroa.

Na području obuhvata PPUG Delnica Plinacro d.o.o. upravlja **Magistralnim plinovodom Pula – Karlovac DN 500/75** te, temeljem Desetogodišnjeg plana razvoja plinskog transportnog sustava RH, planira izgradnju **Magistralnog plinovoda Zlobin – Bosiljevo** u koridoru postojećeg magistralnog plinovoda. Za planirani plinovod ishoda je pravovaljana lokacijska dozvola.

U skladu s tim molimo da se korigira sljedeće:

- Poglavlje 2.1. GRAĐEVINE OD VAŽNOSTI ZA DRŽAVU I ŽUPANIJU, 2.1.1. Popis građevina od važnosti za Republiku Hrvatsku, Članak 11. u kojem se navodi „međunarodni magistralni plinovod Pula-Viškovo- Zlobin-Delnice-Vrbovsko-Karlovac“.

- Navedeni plinovod vodi se pod nazivom „**magistralni plinovod Pula – Karlovac DN 500/75**“ (promjer/radni tlak) pa molimo da se tako i navede. Položaj plinovoda može se, ako je potrebno, opisati u nastavku rečenice.

- U Članku 11. navodi se i „međunarodni magistralni plinovod LNG terminal - Zlobin - Rupa (granice sa Republikom Slovenijom) / Karlovac – Zagreb“.

- Desetogodišnjim planom razvoja plinskog transportnog sustava RH takav plinovod se ne planira izgraditi pa smo mišljenja da se može izuzeti iz predmetnog Plana, a kao planirani objekt potrebno je navesti „**magistralni plinovod Zlobin – Bosiljevo**“ (lokacijska dozvola).

- Poglavlje 5.2. SUSTAV ENERGETIKE, Članak 158., točka 8) predviđa alternativnu trasu magistralnog plinovoda koja predstavlja vezu magistralnog plinovoda s Republikom Slovenijom.

- Kako je i ranije navedeno Desetogodišnjim planom razvoja plinskog transportnog sustava RH takav plinovod se ne planira izgraditi pa smo mišljenja da se može izuzeti iz predmetnog Plana

- Poglavlje 5.2. SUSTAV ENERGETIKE, Članak 158., točka 14) navodi mogućnost izgradnje u pojasu užem od 30m sa svale strane plinovoda ako je gradnja bila predviđena planom prije projektiranja plinovoda

- *Pravilnikom o tehničkim uvjetima i normativima za siguran transport tekućih i plinovitih ugljikovodika magistralnim naftovodima i plinovodima te naftovodima i plinovodima za međunarodni transport* predviđena je iznimna mogućnost izgradnje u pojasu užem od 30 m ako je gradnja bila predviđena planom prije projektiranja plinovoda no taj pojas ovisi i o promjeru plinovoda te za promjer plinovoda 500mm izosi 30 m lijevo i desno od osi plinovoda neovisno o ranije predviđenoj mogućnosti gradnje. S obzirom da su magistralni plinovodi na području Grada Delnica promjera 500mm i više mišljenja smo da se točka 14) i točka 15) mogu brisati



S obzirom da je sve navedeno u skladu s ranije dostavljenim podacima molimo da uvažite primjedbe i uskladite tekstualni i grafički dio Plana s ovim primjedbama.

S poštovanjem

Rukovoditeljica Službe
geodetskih poslova
Vanja Skopljak Štulić, dipl. ing.



Direktor Sektora
razvoja i investicija
Antun Kranjčec, dipl. ing.

15
d.o.o. • Zagreb

PRIMORSKO-GORANSKA ŽUPANIJA



JAVNA USTANOVA

ZAVOD ZA PROSTORNO UREĐENJE

51000 Rijeka, Splitska 2, p.p. 283, OIB 08444936466
tel.: +385 51 351 772; fax: +385 51 212 436
e-mail: zavod@pgz.hr; internet: www.zavod.pgz.hr

KLASA: 350-02/21-10/4

URBROJ: 69-03/3-21-2

Rijeka, 16. 09. 2021. godine

REPUBLIKA HRVATSKA
PRIMORSKO-GORANSKA ŽUPANIJA
2112-01 Grad Delnice

Primjeno: 17-09-2021		
Klasifikacijska oznaka:	Org. jed./broj refer.	
Uredžbeni broj:	Prilozi	Vrijednost



GRAD DELNICE

Jedinstveni upravni odjel

Trg 138. Brigade HV4

51300 DELNICE

PREDMET: Primjedbe i prijedlozi na prijedlog II. izmjena i dopuna Prostornog plana uređenja Grada Delnica

Dobili smo vašu obavijest (KLASA: 350-02/21-10/4; Ur. broj: 2112/01-21-1; primljeno 03. 09. 2021) o održavanju javne rasprave o prijedlogu II. izmjena i dopuna Prostornog Plana uređenja Grada Delnica od 06. 09. do 20. 09. 2021. godine kako bi dali svoje primjedbe i prijedloge na plan tijekom javne rasprave.

Postupak izrade mišljenja u svojstvu javnopravnog tijela započeli smo pregledom Prijedloga plana koji je, prema propisanoj proceduri, objavljen na mrežnim stranicama **Grada Delnica 06. 09. 2021. godine. Međutim, u tijeku izrade mišljenja uočili smo da su nakon objave utvrđenog Prijedloga plana, mijenjani pojedini grafički prikazi i naknadno dodavani dijelovi Plana.**

Upozoravamo vas da ovakav postupak izmjena i dopuna utvrđenog prijedloga Plana¹, nakon početka javne rasprave nije sukladan proceduri propisanoj Zakonom o prostornom uređenju. Ovakvim postupkom u pitanje je dovedena regularnost cijelog postupka. Naime, kada se utvrdi prijedlog plana za javnu raspravu i otpočne javna rasprava svaka izmjena plana tijekom trajanja javne rasprave je nedopustiva. Izmjene i/ili dopune Prijedloga plana, mogu se vršiti tek po okončanju javne rasprave i to jedino temeljem izvješća o javnoj raspravi i prihvaćenih primjedbi i prijedloga sudionika u javnoj raspravi, u postupku izrade konačnog prijedloga prostornog plana.

¹ *Grafički prikazi:* kartografski prikaz 4.7A - Građevinsko područje naselja-Delnice i Lučice, građevinsko područje-K2-2, I2-7, D, T1, I1-3, I1-4, I1-8, N-3, u mjerilu 1:5000; kartografski prikaz 1A -Korištenje i namjena površina-površine za razvoj i uređenje, u mjerilu 1:25000; kartografski prikaz 1B - Korištenje i namjena površina-promet, pošta i telekomunikacije; kartografski prikaz 3A - Uvjeti korištenja i zaštite; u mjerilu 1:25000;

Tekstualni dio: Odredbe; Sažetak za javnost

Uzimajući u obzir gore izneseno, JU Zavod za prostorno uređenje Primorsko-goranske županije nije u mogućnosti očitovati se o Prijedlogu plana o kojem se vodi, odnosno se trebala voditi javna rasprava. Možemo samo neformalno dati općenite primjedbe i prijedloge na prijedlog II. izmjena i dopuna Prostornog plana uređenja Grada Delnice, koji je izvorno objavljen na stranicama, kako slijedi:

OPĆENITE PRIMJEDBE

- Prijedlog II. Izmjena i dopuna prostornog plana uređenja Grada Delnice (u daljnjem tekstu Plan) koji je utvrđen za javnu raspravu ne sadrži sve dijelove propisane člankom 95. Zakona o prostornom uređenju (NN 153/13, 65/17, 114/18, 39/19; dalje Zakon)) kojim je propisano da prostorni plan koji se utvrđuje za javnu raspravu sadrži tekstualni i grafički dio plana te njegovo obrazloženje i sažetak za javnost. Nedostaje obrazloženje provedenih izmjena i/ili dopuna i prikaz izmjena i dopuna cjelovitog obrazloženja važećeg prostornog plana.
- Potrebno je izraditi obrazloženje prostornog plana i tablicu iskaza prostornih pokazatelja za namjenu površina sukladno Pravilniku o sadržaju, mjerilima kartografskih prikaza, obveznim prostornim pokazateljima i standardu elaborata prostornih planova (NN 106/98,39/04,45/04, 163(04 i 135/10), sadržaja propisanog člankom 54. stavak 4. Zakona (polazišta, ciljevi prostornog uređenja i obrazloženje planskih rješenja).
- Planom su izvršene izmjene građevinskog područja naselja (4.1. Bela Vodica, 4.4. Crni Lug, 4.5. Čedanji i Kupa, 4.7., 4.7.a, 4.7.b Delnice, 4.11. Golik, 4.13. Gornji Turnji, Marija Trošt i Raskrižje Tihovo, 4.14. Ševal, Grbajel i Guče Selo, 4.15 Gusti Laz, 4.21. Kuželj, 4.30. Zamost Brodski, 4.34. Velike i Male Polane) na način da je izmijenjen odnos izgrađenih i neizgrađenih površina, a građevinsko područje pojedinih naselja su povećana ili smanjena. Izmjene su izvršene u grafičkom dijelu Plana, samo na kartografskim prikazima građevinskog područja od 4.1-4.34 u mjerilu 1: 5000.

Skrećemo pozornost da je člankom 59. Prostornog plana Primorsko-goranske županije (SN PGŽ 32/13, 7/17-ispravak, 41/18, 04/19; dalje u tekstu PP PGŽ) propisano da je povećanje građevinskih područja naselja dopušteno kada se postojeća izgrade u 80% ukupne površine građevinskih područja općine ili grada, a povećanje ne može iznositi više od 20% izgrađene površine građevinskih područja .

Nadalje, povećanje građevinskog područja središnjeg naselja mikroregije (Delnice) dopušteno je kada se postojeće izgradi u 80% površine građevinskog područja tog naselja i dostigne gustoću od minimalno 30 st/ha u izgrađenom dijelu građevinskog područja.


- Planom se planira nova gospodarska zona-proizvodne namjene na području bivšeg vojnog skladišta, planske oznake I1₉.

Skrećemo pozornost da su člankom 64. PP PGŽ određene maksimalne površine proizvodne i poslovne namjene po pojedinim općinama i gradovima, a za Grad Delnice je određena max. površina za proizvodne zone od 62 ha, a za poslovne zone 25 ha.


- Potrebno je izvršiti sve izmjene i na kartografskom prikazu 1A- Korištenje i namjena površina-površine za razvoj i uređenje; u mjerilu 1:25000.
- Iako su predmet izmjena, kako se navodi u sažetku za javnost, ciljane izmjene Plana ipak tematske cjeline koje se mijenjaju ovim izmjenama i dopunama potrebno je u cijelosti uskladiti s PP PGŽ.
- Prostorni plan uređenja Grada Delnice još uvijek se nije su cijelosti uskladio s Prostornim planom Primorsko-goranske županije te se upućuje Grad Delnice na cjelovito usklađenje s PP PGŽ.

Izradila:

Gorana Uroda, dipl. ing. arh.


Pomoćnik ravnatelja:

Duško Dobrila, dipl. ing. arh.



Ravnatelj:

Adam Butigan, mag. ing. geod.



Dostaviti:

1. Naslovu
2. Službi za informacijski sustav
3. Službi za infrastrukturu i razvojne projekte
4. Pismohrani, ovdje

cije i sanitarnih potvrda pronašla u riječkom Državnom arhivu

eću prihvatila otiv boginja



Prošle su 122 godine od opisanog cijepljenja. Čini se da je sada antivačkera više nego prije, unatoč napretku znanosti koja je do u detalje uspjela analizirati uzročnike bolesti, što je i omogućilo brzi razvoj cjepiva. Možda je tome razlog što nema prethodnih kazni za izbjegavanje cijepljenja? Ako je povijest učiteljica života, možemo li nešto naučiti iz tog primjera?

Ana Alebić-Jurečić

sigurnosti, s podacima iz matičnih knjiga rođenih u tom razdoblju od zadnjeg cijepljenja i revakcinacije, ubilježili bi kuće u distriktu kako bi se obavijestile obitelji s malom djecom za cijepljenje i većom djecom za revakcinaciju, da ne propuste rok za cijepljenje u stanicama. Na taj se način izbjeglo stvaranje gužve.

Te je godine imenovan i treći liječnik Arturo Jellouscheg za voditi brigu o siromašnima u podkomuni Plase, te je dvama agentima javne sigurnosti dodan i treći, s istim ovlaštenjima. Javna vakcinacija i revakcinacija započela je u gradu 21. svibnja i završila je 30. srpnja. U podkomunama je započela 22. svibnja i završila je 31. srpnja. Za grad su određeni dan cijepljenja ponedjeljak i subota, a za podkomune nedjelja - osvrtnila se Ana Alebić-Jurečić.

Limfa iz Ženeve

Kako se provodila vakcinacija? Prema riječima nase sugovornice, životinjska limfa je nabavljana svaki tjedan svježa iz imunološkog instituta (Istituto vaccinogeno) Lancy iz Ženeve, kojom se grad Rijeka služio već duže vrijeme jer je korištena na opće zadovoljstvo liječnika. Narodna nadarskog ministra unutarnjih poslova od 30. studenoga 1897. (br. 51.123) tražila je da se svi cijepci životinjskim pustulama, no izgleda da je prihvaćeno i novije cijepljenje limfom jer nije nađen prigovor na taj postupak, a



Današnja COVID-potvrda

troškovi cijepljenja liječnicima su plaćeni. Treba znati da su u to vrijeme troškovi javnog zdravstva: cijepljenja te liječenja spolnih i duševnih bolesti, isli na teret države, što se tiče troška nabave limfe, taj se redovito stavljao u godišnji trošak gradske uprave. To znači da je grad bio dovoljno bogat da sam plati troškove limfe, a i inače u pogledu javnog zdravstva riječka se uprava ugledala na Švicarsku kao primjer.

Stanje nakon cijepljenja te godine nije pokazalo anomalija, pustule su se pokazale potpuno urednim, osim u nekim slučajevima kad je došlo do veće lokalne upale, i nije bilo značajnih komplikacija o kojima bi trebalo izvještavati. Naime, djeca koja su prošla obvezno cijepljenje ili revakcinaciju morala su se u pratnji starijega najranije za šest, a najkasnije osam dana javiti liječniku gdje je cijepljenje provedeno. Ako je cijepljenje bilo neuspješno, moralo se ponoviti. Nije se

moglo odbiti niti uzimanje materijala za cijepljenje od djece koja su cijepljena. S obzrom da je Rijeka nabavljala plazmu za cijepljenje iz Švicarske, vjerojatno se ta odredba u Rijeci nije primjenjivala.

Za službene izvjestitelje javnog cijepljenja i revakcinacije delegirani su gradski službenici te načelnici svake podkomune u kojoj je vršena vakcinacija i revakcinacija. Te je godine izvršeno ukupno 1.898 cijepljenja, od čega 1.154 revakcinacije na 36.000 stanovnika, ističe Alebić-Jurečić.

Sveučilišna profesorica zaključuje: - Prošle su 122 godine od opisanog cijepljenja. Čini se da je sada antivačkera više nego prije, unatoč napretku znanosti, koja je do u detalje uspjela analizirati uzročnike bolesti, što je i omogućilo brzi razvoj cjepiva. Možda je tome razlog što nema prethodnih kazni za izbjegavanje cijepljenja? Ako je povijest učiteljica života, možemo li nešto naučiti iz tog primjera?



Engleski liječnik Edward Jenner cijepio je dječaka limfom iz pustule 1796. godine



Prikaz vaksera i antivačkera u 19. stoljeću

Kaznena odgovornost

Prema zakonu XXII:1887, cijepljenje se provodilo godišnje u svakoj općini, a revakciniranje odraslih prema potrebi, naročito u slučaju epidemije. Novorođenčad se trebala cijepiti u prvoj godini, ako nisu preboljeli velike boginje. Ukoliko cijepljenje nije bilo uspješno, ponavljalo se u sljedeće dvije godine još dva puta. Za upis u osnovnu javnu školu djeca su morala imati potvrdu o uspješnom cijepljenju, ili potvrdu da su preboljela variolu u zadnjih 5 godina, ili da su izuzeta iz nekog razloga od cijepljenja. Odluku o izuzeću od cijepljenja zbog nekog zdravstvenog razloga donosili su liječnici, koji su i odlučivali o prestanku takvog stanja te upućivanju na cijepljenje. Učitelji su bili obavezni obavijestiti sanitarnu vlasti u slučaju kad dijete nije bilo u mogućnosti dati tu potvrdu. Djeca iz javnih i privatnih škola, kao i drugih obrazovnih ustanova, morala su se revakcinirati prije 12. godine. Isto je vrijedilo i kod primarnja u šetnje, ukoliko nisu preboljeli bolest u zadnjih 5 godina, ili nisu imali dokaz o uspješno izvršenoj revakcinaciji u tom vremenu. U slučaju da takve potvrde nema, direktori škola i majstori radionica bili su dužni obavijestiti nadležnu sanitarnu službu koja je onda organizirala cijepljenje. Direktori ustanova u kojima su se duže zadržavala bila djeca (sirotišta) ili odrasli (božnica, bolnica, zatvori), mogli su zaposlenicima narediti cijepljenje, a u slučaju epidemije to je bilo obvezno, kao i cijepljenje svih štitenika u tim ustanovama.

Za neprimjereno ovih odredbi dobivala se novčana kazna od 1-50 FI, koja je mogla narasti i do 300 FI ukoliko se uporno izbjegavalo cijepljenje, kontrola i uzimanje materijala za cijepljenje. U slučaju nemogućnosti plaćanja, kazna se mogla pretvoriti u zatvorsku kaznu. Neodržavanje ovih zakonskih odredbi najstrože se kažnjavalo u slučaju epidemije, čak do 500 FI kazne, ali i gubitkom posla kod državnih službenika i liječnika, čija je obveza bila povodaenje ovog zakona.

Na temelju odluke Fakultetskoga vijeća, Filozofski fakultet u Rijeci raspisuje

NATJEČAJ

ZA IZBOR

Jednog doktora u suradničkom zvanju i na radnom mjestu asistenta iz znanstvenoga područja humanističkih znanosti, polja filozofije za rad na HRZZ projektu „Odgovaranje na antisocijalne osobnosti u demokratskom društvu (PAD)“, na određeno vrijeme.

Sve informacije o uvjetima natječaja objavljene su i nalaze se na službenoj mrežnoj stranici Filozofskog fakulteta u Rijeci u rubrici Fakultet/Natječaji za zaposeljavanje.

Sveučilište u Rijeci, Ekonomski fakultet raspisuje

NATJEČAJ 06/2021

Za provođenje postupka izbora jednog izvršitelja u suradničkom zvanju i na radno mjesto asistenta, za znanstveno područje društvenih znanosti, znanstveno polje ekonomija, na određeno vrijeme s punim radnim vremenom.

Sve informacije o uvjetima natječaja objavljene su i nalaze se na službenoj mrežnoj stranici Ekonomskog fakulteta Sveučilišta u Rijeci u rubrici Natječaji za zaposeljavanje.

NATJEČAJ 06/2021 | Ekonomski fakultet u Rijeci (jun.hr)



REPUBLIKA HRVATSKA
PRIMORSKO-GORANSKA ŽUPANIJA
GRAD DELNICE
GRADONAČELNICA
KLASA: 350-01/19-01-05
URBROJ: 2112-01-30-20-2-21-23
Delnice, 01. rujna 2021.

Temeljem članka 86. Zakona o prostornom uređenju (Narodne novine 153/13, 68/17, 114/18, 38/19 i 98/19), članka 35. Zakona o lokalnoj i područnoj (regionalnoj) samoupravi (Narodne novine broj 33/01, 60/01, 129/05, 109/07, 129/08, 38/09, 150/11, 144/12 i 18/13 - pročišćeni tekst, 137/15, 123/17, 98/19 i 144/20), i članka 60. Statuta Grada Delnice (Službene novine Grada Delnice 2/21, Grad Delnice kao nositelj izrade II. Izmjena i dopuna Prostornog plana uređenja Grada Delnice objavljeno

JAVNU RASPRAVU

O PRIJEDLOGU II. IZMJENA I DOPUNA PROSTORNOG PLANA UREĐENJA GRADA DELNICA

Javna rasprava održat će se u razdoblju od 06.09. - 20.09.2021.

Za vrijeme trajanja javne rasprave o prijedlogu Plana, Plan će biti izložen na javni uvid u zgradi Gradske uprave, Delnice, Trg 138, brigade HV 4, u prolazni Velike vijećnice, II. kat, svako radni dan od 07.00-15.00 sat.

Javna izlaganja radi obrazloženja Plana održati će se 18.09.2021. u 12.00 sati, u Velikoj vijećnici, Trg 138, brigade HV 4, Delnice.

Očitovanja, primjedbe i prijedlozi na prijedlog Plana mogu se davati cijelo vrijeme tijekom trajanja javne rasprave do zaključno 20.09.2021.

Način sudjelovanja sudionika u javnoj raspravi u skladu s čl. 100. i 101. Zakona o prostornom uređenju je sljedeći: Javnompravna tijela koja su dala zahtjeve za izradu Plana iz svog djelokruga, dostavljaju svoja pisana mišljenja o prihvaćanju ili zahijeva do roka određenog u ovoj objavi. U protivnome smatrat će se da nemaju primjedbi i da je Plan izradu skladu s danim zahtjevima.

Građani i udruge sudjeluju u javnoj raspravi na način da imaju pravo pristupa na javni uvid u prijedlog Plana te mogu postavljati pitanja tijekom javnog izlaganja o predložanim rješenjima, mogu upisati primjedbe i prijedloge u knjigu primjedbi koja se nalazi uz prijedlog Plana izloženog na javnom uvidu, daju primjedbe i prijedloge u zapisnik na javnom izlaganju ili upućuju nositelju izrade Plana pisane primjedbe i prijedloge u roku određenom u ovoj objavi.

Svi prijedlozi i primjedbe moraju biti otko napisani i potpisani imenom i preimеноm s adresom podnosiitelja i u roku dostavljeni nositelju izrade Plana - gradu Delnice, Trg 138, brigade HV 4, Delnice, u protivnome se neće uticati na obzir u pripremi izvješća o javnoj raspravi.

Gradonačelnica

Katarina Mihelić, dipl.ing.agr.

KRV JE LIJEK, KRV JE DAR, . . .
DARUJMO KRV!

ZAVOD ZA TRANSFUZIOLOGIJU
CRVENI KRIŽ RIJEKA

Cambierieva 17, Rijeka

tel. 658 352

pon, uto, pet 8 - 15 sati; sri, čet 8 - 19 sati



POZDRAVI

Pozdravljeni prijatelju



BATI

Očevitec PERIĆ - MERLE

01-0010

Zbogom dragi prijatelju



BATO

ZELJKO, TOMISLAV I. MARKINA

01-0010

Pozdravljeni pozdravi iz našeg područja



JOSIP RUBINIĆ

Cijeloj obitelji srčan

Obitelji VLAHJA I ŠIKIĆ

01-0010

Pozdravljeni pozdravi dragom



BURI KOSANOVIĆ

STANKA, EVA, LUKA I JELKA

01-0010

SJEĆANJA

Voljeni naš



BORIS KARDUM

19.9.2019. - 19.9.2021.

Tjubiše te preslavi slikaškom. Sjećanja ostaju jer su sjerna. Pališ kao...

TVOJI NAJBLIŽI
LJF - Magla

01-0010

Sjećanja na voljenu mamu, sestru i pronicu



IVANKU BRALIĆ

19.9.2020. - 19.9.2021.

Prešla je mizna, težka i puna godina. U timu vjernog mira grate te naše misli i molitve, a neće usporeno osajati završjeka u našem svetu

Tvoji: ĐORĐEVA ANURKEVA, ZOLANOM IVAN, ANJA MAURO I VILKA

01-0010

In memoriam:



MATIJA BABIĆ

rođ. MIŠKULIN

19.9.2011. - 19.9.2021.

Najbolji dio naš

Tvoji: MARIJA, MIRJANA I MILJENA

01-0010



Prešla je izmi grama od smrti našeg voljenog sina, brata i unuka

GORANA KEROŠEVIĆA

19.9.2020. - 19.9.2021.

Vrijeme prolazi, sjećanja ne blijede. S ljubavlju, počinom i požovanjem što smo te imali, čuvamo usporeno na te. Ostaj deš u tvek voljen i nikad zaboreni

TVOJI NAJBLIŽI

01-0010

NOVI LIST

Male oglase i osmrtnice možete predati u poslovnica FINA-e:

- RIJEKA-ZAPAD, Franje Čandeka 46 051/206-766
- RIJEKA-ISTOK, Martina Kantuša 5 051/206-730
- MATULJE, Trg maršala Tita 1 051/206-950
- ČAVLE, Vrh Čavje 8 051/206-740
- KRALJEVICA, Palih boraca 3 051/206-930
- CRIKVENICA, Školska 1 051/206-907
- NOVI VINODOLSKI, Trg vinodolskog zakonika 1 .. 051/206-750
- SENJ, Obala dr. Franje Tuđmana 2a 053/561-261
- MALI LOŠINJ, Braće Ivana i Stjepana Vidulića 25 .. 051/206-850
- DELNICE, Supilova 15 051/206-867
- VIŠKOVO, Viškovo 123 c 051/206-940

RADNO VRIJEME

Poslovnice Rijeka - Zapad, Čavle, Matulji, Rijeka - Istok, Viškovo i Crikvenica sa strankama rade od 7,30 do 17,00, subotom od 7,30 do 11,30

Poslovnice Senj, Mali Lošinj, Novi Vinodolski, Delnice i Kraljevica sa strankama rade od 7,30 do 14,00, subotom od 7,30 do 11,30

...i na šalterima Hrvatskih pošta u Primorsko-goranskoj, Ličkoj i Istarskoj županiji



REPUBLIKA HRVATSKA
PRIMORSKO-GORANSKA ŽUPANIJA
GRAD DELNICE
GRADONAČELNICA

KLASA: 350-01/19-01/05
URBROJ: 2112-01-30-20-2-21-24
Delnice, 17. rujna 2021.

Temeljem članka 96. Zakona o prostornom uređenju (Narodne novine 153/13, 65/17, 114/18, 39/19 i 98/19), članka 35. Zakona o lokalnoj i područnoj (regionalnoj) samoupravi (Narodne novine broj 33/01, 60/01, 128/05, 108/07, 128/08, 36/09, 150/11, 144/12 i 18/13 - pročišćen tekst, 137/15, 123/17, 98/19 i 144/20), i članka 60. Statuta Grada Delnice („Službene novine Grada Delnice“ 2/21) Grad Delnice kao nositelj izrade II. Izmjena i dopuna Prostornog plana uređenja Grada Delnice objavljuje

OBAVIJEŠT

O PRODUŽENJU JAVNE RASPRAVE O PRIJEDLOGU II. IZMJENA I DOPUNA PROSTORNOG PLANA UREĐENJA GRADA DELNICE

Produžuje se javna rasprava o prijedlogu II. Izmjena i dopuna Prostornog plana uređenja Grada Delnice od 24.09.2021. zbog tehničkih problema prilikom objave prijedloga Plana za javnu raspravu.

Za vrijeme trajanja javne rasprave o prijedlogu Plana, Plan će biti izložen na javni uvid u zgradi Gradske uprave, Delnice, Trg 138, bngade HV 4, u prostoru Velika vijećnica, II. kat, svaki radni dan od 07:00-15:00 sati.

Odlaganja, primjedbe i prijedlozi na prijedlog Plana mogu se davati cijelo vrijeme trajanja javne rasprave do zaključno 24.09.2021.

Način sudjelovanja sudionika u javnoj raspravi u skladu s čl. 100. i 101. Zakona o prostornom uređenju te slijedeći:

- Javnopravna tijela koja su dala zahtjeve za izradu Plana iz svog djelokruga, dostavljaju svoja pisana mišljenja o prihvaćanju tih zahtjeva od roka određenog u ovoj objavi. U protivnom smatrat će se da nemaju primjedbi i da je Plan izradu sličnu s danim zahtjevima.
- Gradani i udruge sudjeluju u javnoj raspravi na način da imaju pravo pristupa na javni uvid u prijedlog Plana i mogu postavljati pitanja tijekom javnog izlaganja o predložanim rješenjima, mogu upisati primjedbe i prijedloge u knjigu primjedbi koja se nalazi uz prijedlog Plana izloženog na javnom uvidu, daju primjedbe i prijedloge u zapisnik na javnom izlaganju ili upućuju nositelju izrade Plana pisane primjedbe i prijedloge u roku određenom u ovoj objavi.
- Svi prijedlozi i primjedbe moraju biti čitko napisani i potpisani imenom i prezimenom s adresom podnositelja i u roku dostavljeni nositelju izrade Plana – gradu Delnice, Trg 138, bngade HV 4, Delnice, u protivnom se neće uzeti u obzir u pripremi izvješća o javnoj raspravi.

Gradonačelnica
Katarina Mihelić, dipl. Ing. agr.

NOVI LIST

Male oglase i osmrtnice možete predati u poslovnica FINA-e:

I na šalterima Hrvatskih pošta u Primorsko-goranskoj, Ličkoj i Istarskoj županiji

Info.tel. 051/212-102

www.novilist.hr

Saznajte novosti iz sigurnosti vašeg doma uz Novi list online

PREDNOSTI PRETPRATE NA INTERNET IZDANJE NOVOG LISTA:

- pristup dnevnom sadržaju od ranih jutarnjih sati svuda u svijetu
- dostupna kompletna novina sa svim prilozima
- mogućnost korištenja preko pametnih telefona
- pretplata uključuje pretraživanje i pristup arhivi
- niža cijena izdanja

Krv je LIJEK. . . .
Krv je DAR. . . .
DARUJMO KRV!



ZAVOD ZA TRANSFUZIJOLOGIJU
CRVENI KRIŽ RIJEKA
Rijeka, Cambisnava 17
ponedjeljkom, utorkom i petkom od 9 do 15 sati
srijedom i četvrtkom od 8 do 19 sati

CIJENA PRETPRATE	1 mjesec	2 mjeseca	3 mjeseci	6 mjeseci	1 godina	2 godine
	100 kn	195 kn	285 kn	555 kn	1.000 kn	1.800 kn
CIJENA PO PRIMJERKU	3,33 kn	3,20 kn	3,13 kn	3,05 kn	2,74 kn	2,47 kn

Brza podrška: 01/7776 786, info@wmd.hr ili na http://novine.novilist.hr/ Dostupan uvijek i svugdje... **NOVI LIST**



**REPUBLIKA HRVATSKA
PRIMORSKO-GORANSKA ŽUPANIJA
GRAD DELNICE**

Jedinstveni upravni odjel

KLASA: 350-01/19-01/05

URBROJ: 2112-01-30-20-2-21-25

Delnice, 17. rujna 2021.

Z A P I S N I K

sa javnog izlaganja u postupku javne rasprave o prijedlogu II. Izmjena i dopuna Prostornog plana uređenja Grada Delnica (u daljem tekstu Plan) održanog dana 16.09.2021. god. u 12,00 sati u Velikoj vijećnici u zgradi gradske uprave u Delnicama.

Raspravi su prisustvovali:

1. Lili Bračun, Planium d.o.o., Rijeka – predstavnik izrađivača plana
2. Gordana Piskač, pročelnica JUO
3. Davorka Grgurić, voditeljica Odsjeka za komunalni sustav, imovinu, prostorno uređenje i promet
4. Lidija Ružić, samostalni upravni referent za komunalno gospodarstvo, zaštitu okoliša i promet

Predstavnici javnopravnih tijela:

5. Siniša Abramović, Upravni odjel za graditeljstvo, prostorno uređenje i zaštitu okoliša Primorsko goranske županije, Trg 138. brigade HV 4, Delnice
6. Željko Kauzlarić, Hrvatske šume d.o.o., Uprava šuma Podružnica Delnice, Supilova 32, Delnice
7. Ivana Pečnik Kastner, Hrvatske šume d.o.o., Uprava šuma Podružnica Delnice, Supilova 32, Delnice
8. Dragan Turk, NP Risnjak,

Ostali prisutni:

9. Darko Rački,
10. Vesna Majnarić,
11. Petar Hrg,
12. Selma Seitert,
13. Toni Glad,
14. Anita Štimac,
15. Rade Ivošević,
16. Marija Ivošević,
17. Vinka Legac,

Pozdravnu riječ i uvod dala je pročelnica JUO Gordana Piskač. Nakon uvodnih riječi, prezentaciju Plana održala je je Lili Bračun – izrađivač plana u kojoj je obrazložila razloge izrade plana, obuhvat izrade, a sve u skladu s odlukom o izradi Plana koje donijelo Gradsko vijeće Grada Delnica. Predmet izmjena plana su ciljane izmjene grafičkog dijela i eventualne

tekstualne izmjene proizašle iz grafičkih usklađenja i traženja javnopravnih tijela, a odnose se na: - definiranje površine za izvođenje rudarskih radova na lokaciji nekadašnjeg kamenoloma „Ciganska dražica“ koja je u prostornom planu označena kao kamenolom ali nije utvrđena zona zahvata - eksploatacijsko polje

- potreba usklađenja građevinskih područja naselja sa stanjem na terenu i redefiniranje građevinskih područja na lokacijama i mjestima na kojima se za to u tijeku primjene Plana pokazalo opravdano i svrsishodno,

- potreba usklađenja građevinskih područja zona izdvojene namjene sa stanjem na terenu, te proširenje ili formiranje novog građevinskog područja izdvojenih zona (poslovne, turističke, zone za sport i rekreaciju) u skladu s potrebama na terenu i postavkama Prostornog plana Primorsko-goranske županije,

- razmatranje lokacije vojnih skladišta posebice vojnog skladišta V-3 i definiranje namjene prostora, te usklađenje granica,

- ucrtati koridor pristupne ceste do poslovne zone K-1 u Delnicama

- korekcija granice park šume Japlenški vrh sukladno izrađenoj Stručnoj podlozi za izmjenu granice

- u skladu s potrebama pojedinih subjekata koji upravljaju infrastrukturnim građevinama proučiti i uvrstiti sve njihove zahtjeve u Plan,

- izvršiti potrebne izmjene i dopune Odredbi za provođenje Plana.

Nakon izlaganja izrađivača Plana pristupilo se raspravi.

1. Dragan Turk, NP Risnjak – zanimalo ga je da li je usvojen njihov zahtjev za proširenjem građevinskog područja u Bijeloj Vodici na što je dobio potvrđan odgovor od izrađivača Plana.
2. Vesna Majnarić – vidjela je da njen zahtjev nije usvojen, te je zamolila ako se ikako može usvojiti, barem i djelomično, obzirom bi ona na tom području napravila kamp za djecu s posebnim potrebama. Izrađivač plana je objasnio da su u Prostornom planu Županije točno definirane koje su to turističke zone i da se ta zona prvo mora definirati u prostornom planu županije, pa tek onda u prostornom planu na lokalnoj razini. Međutim, postoji mogućnost da se to područje stavi u klasično građevinsko područje u kojem se može graditi kamp. Gospođi je savjetovano da ponovno uputi zahtjev te će isti biti ponovno razmotren.
3. Petar Hrg i Selma Seiter – otvorili su raspravu na temu robinzonskog turizma i problema gradnje građevina koje nisu prilagođene prostoru, ambijentu i tradiciji te na koji način to propisati u prostornom planu. Od strane izrađivača plana dan je prijedlog da se donese strategija kojom bi bili propisani uvjeti gradnje i oblikovanja građevina za turizam te definirano kakav turizam se želi razvijati na ovom području. Ta strategija bi bila stručna podloga koja bi se onda prenijela u prostorni plan. Gordana Piskač je naglasila da su u ovom prijedlogu prostornog plana u provedbenim odredbama propisani uvjeti za robinzonski turizam.

4. Hrvatske šume d.o.o. – predstavnik Hrvatskih šuma, Željko Kauzlarić, dao je slijedeće primjedbe:
- Na kartografskom prikazu 1a ucrtati granice obuhvata sportsko rekreacijske namjene R3-3 centar za zimske sportove Petehovac i R3-4 centar za zimske sportove Drgomalj – prostorni planer je odgovorio da će isto ispraviti
 - Na kartografskom prikazu 4.7 ucrtati točnu granicu eksploatacijskog polja „Ciganska dražica“ – prostorni planer je odgovorio da karta 4.7 predstavlja građevinskog područje naselja Delnice, te da isto ne spada u građevinsko područje naselja Delnice, ali granice eksploatacijskog polja vidljive su na karti 1A – namjena površina
 - Razmotriti proširenje građevinskog područja u Lučicama kod poslovne zgrade Iskopi Belobrajdić na cijelu k.č.br. 10709/68 i 10709/89 u k.o. Delnice I – prostorni planer je rekao da će isto razmotriti
 - Razmatranje lokacije vojnih skladišta posebice vojnog skladišta V-3 i definiranje namjene prostora u gospodarsku namjenu – pretežito zanatska namjena I1-9 – da li je dobivena za tu drugu namjenu suglasnost nadležnog tijela obrane RH – Odgovor je dala pročelnica JUO Gordana Piskač koje je odgovorila da V3 nije u vlasništvu MORH-a nego je vlasništvo RH. RH je tražila od Grada informaciju o namjeni tog prostora i dali smo odgovor da isti planiramo prenamijeniti u gospodarsku zonu. Ovim planom se ovaj prostor nekadašnjeg V3 prenamijenjuje u gospodarsku zonu. Primjedbe Hrvatskih šuma d.o.o. primljene su i u pismenom obliku te će iste biti obrađene u Izvješću o javnoj raspravi.
5. Selma Scitert – otvorila je raspravu na temu devastacije Gorskog Kotara jer kuće nisu primjerenu prostoru te pita da li se može definirati neki način gradnje. Obzirom da se gospoda bavi turizmom u mjestu Hlevci koje ne pripada području Grada Delnica te nije predmet ovog izlaganja, njene primjedbe obrađene su pod točkom 3.

Javno izlaganje je završeno u 13,00 sati.

Zapisnik sastavila
Lidija Ružić, dipl.ing.

Lidija Ružić

II. IZMJENE I DOPUNE PROSTORNOG PLANA UREĐENJA GRADA DELNICA

JAVNO IZLAGANJE PRIJEDLOGA PLANA

VELIKA VIJEĆNICA U ZGRADI GRADSKJE UPRAVE, TRG 138. BRIGADE HV 4, DELNICE

16.12.2019. U 12,00 SATI

RBR.	IME I PREZIME/TVRTKA	ADRESA	E-MAIL ADRESA	POTPIS
1.	LIDJANA RUTIC / GRAD DELNICA	Grad Delnice	bichja@delnica.hr	
2.	Gordana Prskac	Grad Delnice		
3.	Zvonka Grgurin	Grad Delnice	zvonka@delnice.ku	
4.	SINIŠA ABRAMOVIC	U PROSTORNO UREĐENJE GRADISTVSNO PGE	SINIŠA.ABRAMOVIC@pge.hr	
5.	Željko Kavčević	HS.dio 2. zrakop USP DELNICE	zeljko.kavcetic@puzsum.hr	
6.	IVANA PEČNIK KASNER	HS.dio 2. zrakop USP Delnice	ivana.pecnik-kasner@hrk.hr	
7.	DARUKO RACI			
8.	VEŠNA HAZNARIĆ			
9.	Dragan Turk			
10.	Šimica Jelačić / Kraljica Gume Dijane Log Home			
11.	Poljana			
12.	TONI GUD			

Alen Briški

(podnositelj zahtjeva)

[REDACTED]

(adresa)

[REDACTED]

(kontakt telefon)

Delnice, 14.09.

(mjesto i datum)

**Grad Delnice
Jedinstveni upravni odjel
Trg 138. brigade HV 4**

PREDMET: Prijedlog zmjena i dopuna Prostornog plana uređenja Grada Delnica

Vezano na izmjene prostornog plana Grada Delnica šaljem dodatni prijedlog. Čestice 4914 i 4915, katastarska općina Belo u novom prijedlogu izašle su iz građevinske zone. Molim Vas da razmotrite mogućnost ponovnog uvrštenja istih unutar zone građenja.

Unaprijed zahvaljujem,

Alen Briški

ALEN LIPOVAC

REPUBLIKA HRVATSKA
PRIMORSKO-GORANSKA ŽUPAN
2112-01 Grad Delnice

Primljeno:	24-09-2021	Org. jed./broj r:	
Klasifikacijska oznaka:		Prijava	W
Uredžbeni broj:			

Grad Delnice
Jedinstveni upravni odjel
Trg 138. brigade HV 4.
51300 Delnice

PREDMET: II. izmjena i dopuna Prostornog plana uređenja Grada Delnica
- prigovor, dostavlja se

Poštovani, u otvorenom roku, dostavljam prigovor na prijedlog II. izmjene i dopune Prostornog plana uređenja Grada Delnica.

U sažetku za javnost, utvrđeno je da su „izvršene su korekcije granica i obuhvata naselja sukladno zahtjevima lokalnog stanovništva 4.30. Zamost Brodski“.

Uvidom u grafiku prijedloga izmjene za Zamost Brodski utvrdili smo da je postojeće izgrađeno građevinsko područje naselja smanjeno, tj. pojas od 50 metara od prometnice je smanjen, u nekim slučajevima na granice čestica, u drugim slučajevima povećan. U jednom slučaju je izgrađeni objekat, vidljiv na ortofotografiji, izbačen iz izgrađenog građevinskog područja naselja u neizgrađeno.

Osobno nismo tražili smanjenje građevinskog područja naselja na katastarskoj čestici br. 599/2 k.o. Brod na Kupi te Vas molim da ga ostavite, budući smo u postupku ucrtavanja objekata izgrađenih prije 1968. godine, a u narednom razdoblju imamo i druge planove.

Alen Lipovac

Anton Štimac

Upostupka plana nje
uvršteno prošivenja prošle
na čestcu 627 KO Pozloga
Le molimo da se isto ispravi!

Štimac



ADLER & SAGER d.o.o. za savjetovanje u građevinarstvu

Lujzinska cesta 22, 51300 Delnice, tel./fax.051 812 413, mob: 098 368 568

e-mail: adler.sager.delnice@gmail.com

OIB: 80089922091

Naručitelj: Grad Delnice
Trg 138.brigade HV 4
Delnice

Katastarska općina: Razloge

PRIJEDLOG DIOBE

M 1:500

$P(623/2)=326 \text{ m}^2$



Izradio :

Adler & Sager d.o.o.
Delnice, 25.04.2018.

REPUBLIKA HRVATSKA
PRIMORSKO-GORANSKA ŽUPANIJA
2112-01 Grad Delnice

Primijeno: 17-09-2021		
Klasifikacijska oznaka:	Org. jed./broj refer.	
Urudžbeni broj.	Prilozi	Vrijednost

Boris Mulc



Grad Delnice

Trg 138. brigade HV 4

51300 Delnice

PREDMET / Primjedba na prijedlog Prostornog plana uređenja Grada Delnica objavljenog 01. rujna 2021.

Poštovani,

u prijedlogu Prostornog plana uređenja Grada Delnica, Građevinsko područje naselja Zamost Brodski, katastarska čestica br. 639/1 k.o. Brod na Kupi nije označena kao izgrađeni dio iako je na njoj izgrađena gospodarska građevina koja posjeduje Rješenje o izvedenom stanju nezakonito izgrađene zgrade od 17.08.2015. god., u kojem je također navedeno da je ista građevina izgrađena na građevinskom području. Rješenje je izdano od Upravnog odjela za prostorno uređenje, graditeljstvo i zaštitu okoliša, Ispostava Delnice. Slijedom navedenog molimo ispravak prijedloga Prostornog plana na način da se navedena čestica upiše kao građevinsko područje / izgrađeni dio. U prilogu dostavljamo Rješenje o izvedenom stanju nezakonito izgrađene zgrade.

S poštovanjem,

Boris Mulc

U Brodu na Kupi, 15.09.2021.

Primljeno:	17.09.2021.	
Klasifikacijska oznaka:	Org. jed./broj refer.	
Uredbeni broj:	Prilozi	Vrijednost

Darko Ožanić
[REDACTED]
[REDACTED]

Grad Delnice
Trg 138. brigade HV 4

Predmet: Izmjena i dopuna Prostorno plana uređenja Grada Delnica – primjedba

U tijeku javne rasprave za izmjenu i dopunu PPU-a Grada Delnica uočio sam da je dio zemljišta koje je u mom vlasništvu te u vlasništvu susjeda izbačen izvan granica građevinskog područja. Radi se o k.č. broj 4468, 4467, 4457/6, 4457/8, 4469 4457/7 k.o. Grbajel u Ševalu. Obzirom je na tom djelu započeta izgradnja objekata smatramo da se ovo zemljište neopravdano izostavilo iz građevinskog područja te molimo da se greška ispravi i sve vrati u građevinsko područje.

Sa poštovanjem,

Delnice, 17. 09. 2021. god.



Doris Stivicic [REDACTED]

Wed,
Sep 22,
6:37 PM

to me

Croatian
English

[Translate message](#)

[Turn off for: Croatian](#)

Poštovani,
molim Vas da uvažite moju molbu da k.č 625 Brod na Kupi uđe u građevinsku zonu. Čestica do te k.č 622/1, je posljednja u nizu koja je u građevinskoj zoni. Također je u mojem vlasništvu. Na toj parceli smo predvidjeli projekat Ruralne kuće na opg-u sa oznakom 4 Sunca. Zašto još nismo krenuli u realizaciju projekta koji je već pripremljen, građevinska dozvola spremna. Prijavili smo se na natječaj za opg-ove 6.2, te još uvijek čekamo rezultate natječaja. Taj natječaj dobrim djelom subvencioira izradu kuće. U planu nam je proširenje ponude, a za taj dio nam je bitno da čestica 625 uđe u zonu građenja.

Unaprijed zahvalna,

Doris Štivičić

kontakt
[REDACTED]

Goran Rački, struc.spec.ing.traff.



Delnice, 17. rujan. 2021 godine

REPUBLIKA HRVATSKA
PRIMORSKO-GORANSKA ŽUPANIJA
GRAD DELNICE
Trg 138 brigade HV 4
51300 Delnice
n/r Gradonačelnica Katarina Mihelčić

Premet: Javna rasprava o prijedlogu II. Izmjena i dopuna Prostornog plana uređenja Grada Delnica

Poštovana,

U cilju izrade II. izmjena i dopuna Prostornog plana uređenja Grada Delnica dostavljam slijedeći prijedlog: Pregledom karte 1a vidljivo je da na prostoru uz plinovod, naftovod i županijsku cestu predviđena površina za iskorištavanje mineralnih sirovina – kamenolom E3.

Smatram da je na području Grada Delnica potrebno osigurati prostor za eksploataciju mineralnih sirovina ali ne na ovom području.

Predviđen prostor za eksploataciju prema mojem stajalištu manjkav je zbog svoje lokacije te se nalazi na zračnoj udaljenosti od približno 350 m. Neminovno je da uslijed svih tehničkih dostignuća uvjeti življenja na takvoj udaljenosti će biti narušeni uslijed djelovanja miniranja, buke, prašine i sl. Drugi nedostatak ove lokacije je prometna povezanost, kod eksploatacije mineralne sirovine provode se radnje miniranja, prijevoza, usitnjavanja te prijevoza dobivene sirovine. Predmetna lokacija trenutnim stanjem lokalne ceste ima svjetlu širinu tunel kroz koji može prometovati vozilo maksimalnih dimenzija visine do visine 2,8 m što je izrazito neprihvatljivo za prijevoz većih količina materijala. Pregledom navedene karte ne vide se novi koridori koji bi omogućili kvalitetnu prometnu povezanost sa predmetnom lokacijom. Kod odabira lokacija ovakve namjene smatram da je nužno voditi računa i od daljnjem koridoru prometovanja vozila a obzirom da sve poveznice vode naddržavnu cestu DC 3 te dalje smjeru Rijeke odnosno autoceste A6 imate će za utjecaj povećanje teretnog prometa u samom centru mjesta odnosno u gusto naseljenom dijelu naselja Delnice.

Smatram da je predmetnu površinu predviđenu za iskorištavanje mineralnih sirovina – E3 premjestiti na dio od državne ceste DC 32 prema sadašnjem prostoru površina obrane RH (Velika voda – Kalička Rebar – pod Tešnje. Navedeni prostor ima cestovnu infrastrukturu – šumsku cestu koja je prikazana i planom, ima spoj izvan naselja na državnu cestu DC 32 udaljena je od stambenog dijela naselja više od 1500 m što smatram da je puno pogodnije od predložene lokacije. Ovom lokacijom

mogla bi se rekonstruirati navedena cesta od DC 32 do naselja Delnice te na taj način omogućiti drugačije prometovanje prema sadašnjoj poslovnoj zoni oznake K.

S poštovanjem,

Goran Rački

A handwritten signature in blue ink, consisting of a large, stylized initial 'G' followed by a series of loops and a horizontal stroke at the end.

Goran Rački, struc.spec.ing.traff.

[REDACTED]
[REDACTED]
[REDACTED]
[REDACTED]

Delnice, 17. rujan. 2021 godine

REPUBLIKA HRVATSKA
PRIMORSKO-GORANSKA ŽUPANIJA
GRAD DELNICE
Trg 138 brigade HV 4
51300 Delnice
n/r Gradonačelnica Katarina Mihelčić

Premet: Javna rasprava o prijedlogu II. Izmjena i dopuna Prostornog plana uređenja Grada Delnica

Poštovana,

U cilju izrade II. izmjena i dopuna Prostornog plana uređenja Grada Delnica dostavljam slijedeći prijedlog: Pregledom važećeg prostornog plana karte numerirane 1B – Promet pošta i telekomunikacije vidljivo je da je predviđena paralelna cesta sa sadašnjom Supilovom ulicom od Trga goranskih šumara i drvara do zgrade Grada.

Pregledom karte II. Izmjena i dopuna numerirane 1b nije jasno vidljivo da li je koridor ceste od Trga goranskih šumara i drvara do zgrade Grada zadržan.

Predlažem da ako je predmetni koridor zadržan da se isti ukine obzirom da bi isti svojom izgradnjom značajno izmijenio lice Delničkog park Kralja Tomislava.

S poštovanjem,

Goran Rački



Goran Rački, struc.spec.ing.traff.

[REDACTED]
[REDACTED]
[REDACTED]
[REDACTED]

Delnice, 17. rujan. 2021 godine

REPUBLIKA HRVATSKA
PRIMORSKO-GORANSKA ŽUPANIJA
GRAD DELNICE
Trg 138 brigade HV 4
51300 Delnice
n/r Gradonačelnica Katarina Mihelčić

Premet: Javna rasprava o prijedlogu II. Izmjena i dopuna Prostornog plana uređenja Grada Delnica

Poštovana,

U cilju izrade II. izmjena i dopuna Prostornog plana uređenja Grada Delnica dostavljam slijedeći prijedlog: Pregledom karte 1a vidljivo je da je prosto oko dvorane predviđen za gradnju.

Predmetni prostor u kojem se nalazi osnovna škola, sportska dvorana, nogometno igralište te prostor između sadašnje dvorane /vrtića i zgrade uprave šuma Delnica predviđen je za gradnju.

Predlažem da se dio prostora koji je uz samu dvoranu i nogometno igralište predvidi isključivo za namjenu sportsko rekreativnu i izgradnju parkirališta a da se drugi dio predvidi žuto za gradnju odnosno Građevinsko područje. Nije vidljivo ni da se ni da je planirana cestovna poveznica kroz navedeno područje i eventualni spoj na sadašnju državnu cestu DC 3 ili DC 203.

S poštovanjem,

Goran Rački


Goran Rački, struc.spec.ing.traff.

[REDACTED]
[REDACTED]
[REDACTED]
[REDACTED]

Delnice, 17. rujan. 2021 godine

REPUBLIKA HRVATSKA
PRIMORSKO-GORANSKA ŽUPANIJA
GRAD DELNICE
Trg 138 brigade HV 4
51300 Delnice
n/r Gradonačelnica Katarina Mihelčić

Premet: Javna rasprava o prijedlogu II. Izmjena i dopuna Prostornog plana uređenja Grada Delnica

Poštovana,

U cilju izrade II. izmjena i dopuna Prostornog plana uređenja Grada Delnica dostavljam slijedeći prijedlog: Pregledom karte numerirane brojem 4.7 vidljivo je da je dio prostor takozvanog skladišta V1 predviđeno D – Javnu i društvenu namjenu i dio T1-4 – Ugostiteljsko turističke namjene.

Gledajući ostatak karte naselja Delnice vidljivo je da se dio građevinskog područja širi isključivo u takozvanom dijelu Doli.

Gradu Delnicama nedostaje građevinskih područja stambeno poslovne namjene, a koja imaju jasnija imovinsko pravna područja iako je činjenica da se plan imovinsko pravnim donosima ne bi trebao baviti.

Područje tzv. V1 koje je predviđeno za D – Javnu i društvenu namjenu i dio T1-4 – Ugostiteljsko turističke namjene predlažem da se prenamjeni u područje Građevinsko područje. Predmetno područje orijentirano je jugo istočno te u većini dana sunčano je orijentirano. Komunalna infrastruktura voda i struja te kanalizacija u neposrednoj su blizini. Obzirom na nedostatak područja u koje se može širiti područje naselja Delnice predlažem da se ovo područje prenamjeni kao sam i naveo.

Imovinsko pravni odnosi su na predmetnom dijelu riješeni odnosno Grad je većinski vlasnik te bi takvim postupanjem lako mogao upravljati cijelim područjem u smislu gradnje objekata ili vise stambenih zgrada. Predmetno područje prometno je povezano sadašnjim priključkom na državnu cestu DC 3 a uz koju je izgrađen i nogostup za buduću pješačku komunikaciju.

S poštovanjem,

Goran Rački


Goran Rački, struc.spec.ing.traff.

[REDACTED]
[REDACTED]
[REDACTED]
[REDACTED]

Delnice, 17. rujan. 2021 godine

REPUBLIKA HRVATSKA
PRIMORSKO-GORANSKA ŽUPANIJA
GRAD DELNICE
Trg 138 brigade HV 4
51300 Delnice
n/r Gradonačelnica Katarina Mihelčić

Premet: Javna rasprava o prijedlogu II. Izmjena i dopuna Prostornog plana uređenja Grada Delnica

Poštovana,


U cilju izrade II. izmjena i dopuna Prostornog plana uređenja Grada Delnica dostavljam slijedeći prijedlog: Pregledom karte numerirane brojem 4.7.A vidljivo je da prostor tzv. Vojnog kompleksa V2 oznake I2-7 nije obilježeno ljubičastom bojom iako je u drugim kartama tako prikazano (karta oznake 1a).

Pretpostavljam da se radi o grešci izrađivača pa predlažem a se ista izmjeni kako i nosi oznaku I2.7 te oboji ljubičastom bojom predviđenom za I – Gospodarsku namjenu.

S poštovanjem,

Goran Rački





REPUBLIKA HRVATSKA
PRIMORSKO-GORANSKA ŽUPANIJA
GRAD DELNICE

Klasa: 350-01/19-01/05
Ur.broj: 2112-01-30-20-1-21-25
Delnice, 17. 09. 2021.

PLANIUM D.O.O. RIJEKA
Rastočine 6
R i j e k a

Predmet: II. Izmjene i dopune PPU-a Grada Delnica- primjedbe tijekom javne rasprave

I. Građevinska područja

Greške prilikom prebacivanja sa stare podloge u novu

Uočeno je da se prilikom precrtavanja granica građevinskog područja greškom ispustilo pojedine katastarske čestice izvan granica građevinskog područja što nije bilo predviđeno Odlukom o izradi izmjena i dopuna PPU-a Grada Delnica te je te greške potrebno ispraviti. U nastavku je spisak svih katastarskih čestica koje su bile i moraju ostati unutar granica građevinskog područja.

Također je na pojedinim građevinskim područjima uočeno da se ne poklapaju zone izgrađenog i neizgrađenog građevinskog područja te je to potrebno uskladiti sa stanjem na terenu i važećim planom kako slijedi:

Bijela Vodica k.o. Crni Lug
1973/1, dio 1984, 1981/2, 1981/9, 1981/8, 1981/3, 1981/7, 1981/1 2511/1 dio 2503, 2388/1
vratiti u GP

Belo k.o. Belo
5465/1, 5465/2, 5466, 5464/2, 5805, 5809 – pregledati detaljno, 5810, 5900, 5901 vratiti u GP

Brod na Kupi

44

Zapolje k.o. Brod na Kupi
dio 63/2, 64/1, 64/2, dio 75/79, 75/28, 75/27 vratiti u GP kako je i bilo
Prema Krivcu vratiti kako je bilo

1341/2, 1344, 1345, 1340, 1339, vratiti u GP

Crni Lug k.o. Crni Lug
1518, - izgrađeno, 1876, 2462/2 – izgrađeno vratiti
Zahtjev 7 – razmotriti – ispuniti želju
570, 571, 572, 833/3, 834/2 vratiti u GP
Zahtjev broj 3. pokušati dio staviti u GP

Čedanaj k.o. Belo
Zbog povezivanja GP staviti u GP 6416/2, 6413/9
6101/3

Dedin k.o. Delnice
7414/2 sve staviti u izgrađeno građevinsko područje

Delnice k.o. Delnice
14763, 14764, 14765, 14768 – vratiti u GP
staviti u izgrađeno uz Dom zdravlja od 14333/1 do 14389 – to su okućnice kuća u Supilovoj
ulici
14915 – vratiti nazad u građevinsko područje
dio 15770/1 vratiti nazad
dio 15769 – vratiti nazad
10824/21, 10837/10

15752 staviti u izgrađeno
dio 14004/2 1387/48, 1387/49 i sve dalje uz k.č. broj 1395/1 izgrađeno i dalje uz granicu sa
Japlenškim vrhom –označiti izgrađeno kako je bilo i do sada obzirom je UPU-om to zona
zaštitnih zelenih površina što u stvarnosti to zemljište i je.
33350 cesta – označiti

1395/65, 1395/66, 1395/67, 1395/68, 1395/42 12019, 12020, 12021 staviti u izgrađeno već se
gradi na tim česticama

Sjeverni dio građevinskog područja Delnica uskladiti izgrađeno i neizgrađeno građevinsko
područje s UPU-om te zonu zaštitnih zelenih površina označiti kao izgrađeno građevinsko
područje.

Lučice k.o. Delnice
10591/5 kuća postoji – vratiti u GP
10594 staviti u GP
10552/1, 10543 i sve dalje kako je bilo vratiti u GP
10709/104, 10709/103 – izgrađeno

Gornje Tihovo k.o. Brod na Kupu
3613/1 – vratiti natrag u GP
Gašparci k.o. Grbajel

4915, 4914, - vratiti natrag 4916, 4917

Gornji Turni k.o. Brod na Kupu

4403, 4402, 4389, 4255/3, 4255/2, dio 4255/5 – vratiti natrag u GP

Ševal

k.č. broj 4457/6, 4457/7, 4457/8, 4467, 4468, 4469 k.o. Grbajel – vratiti natrag u GP

Raskrižje Tihovo k.o. Brod na Kupu

4556/1 vratiti natrag

4740 – vratiti natrag

4739 4738/2 potegnuti crtu 30 m desno prema gornjem putu

Hrvatsko – groblje ucrtati prema primjedbi

- proširiti groblje na mrtvačnicu
- 624/2, 623/2, 626, 628/5 dio 627

Iševnica k.o. Brod na Kupu

6376, 6327, 6374, 6375, 6378 staviti u GP

Kuželj k.o. Grbajel

1321, 3120, 3118, 3118, 3557, 3555 – vratiti

Velika Lešnica

vratiti čitavu k.č. 1906/1 i u liniju zadržati

Malo Selo k.o. Crni Lug

982 i dio do ceste trokut 981,

Radočaj k.o. Brod na Kupu

5996/2 vratiti

Zalesina k.o. Delnice

8698/1 staviti u GP

8791, 8801, 8800, 8803, 8806, 8792 dio da se spoji građevinsko područje uz cestu

Zamost Brodski k.o. Brod na Kupu

625 Doris Štivičić

Polane 6782/6 k.o. Delnice označiti kao izgrađeno

Crni Lug 280, 279, 278/1 277/1 – uz cestu, ima infrastrukturu da li se može staviti barem dio u GP

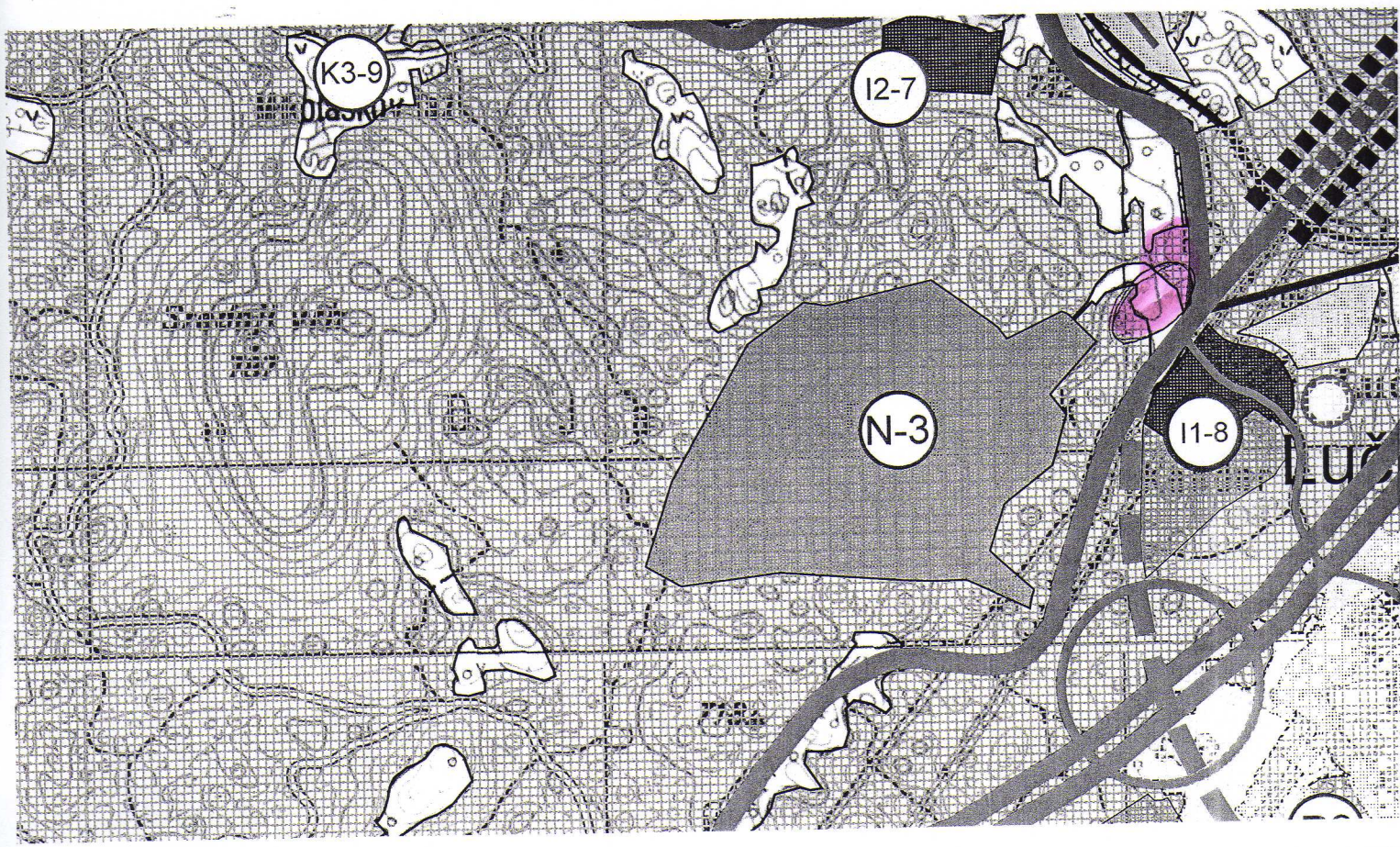
II. Prateći uslužni objekti uz cestu – parkirališta za kamione

Grad Delnice ima u planu u suradnji sa Hrvatskim cestama izgraditi parkirališta za kamione i to na dvije lokacije:

- Lokacija Lučice - k.č. broj 10794, 10793, 10789/4 i 10783/3 k.o. Delnice I uz državnu cestu označeno na karti koja je u prilogu – između 30 i 40 parkirnih mjesta
- Lokacija Delnice – lokacija Bunar - uz državnu cestu je ucrtan koridor koji neznatno treba proširiti na okolne katastarske čestice kako je prikazano na idejnom rješenju – rubne katastarske čestice su 12948/1, 12922, 12869/1, 12803, 12808, 12809, 12810, 12812 - cca 15 parkirnih mjesta

P.O. Pročelnica
Gordana Piskač, dipl.ing.građ.



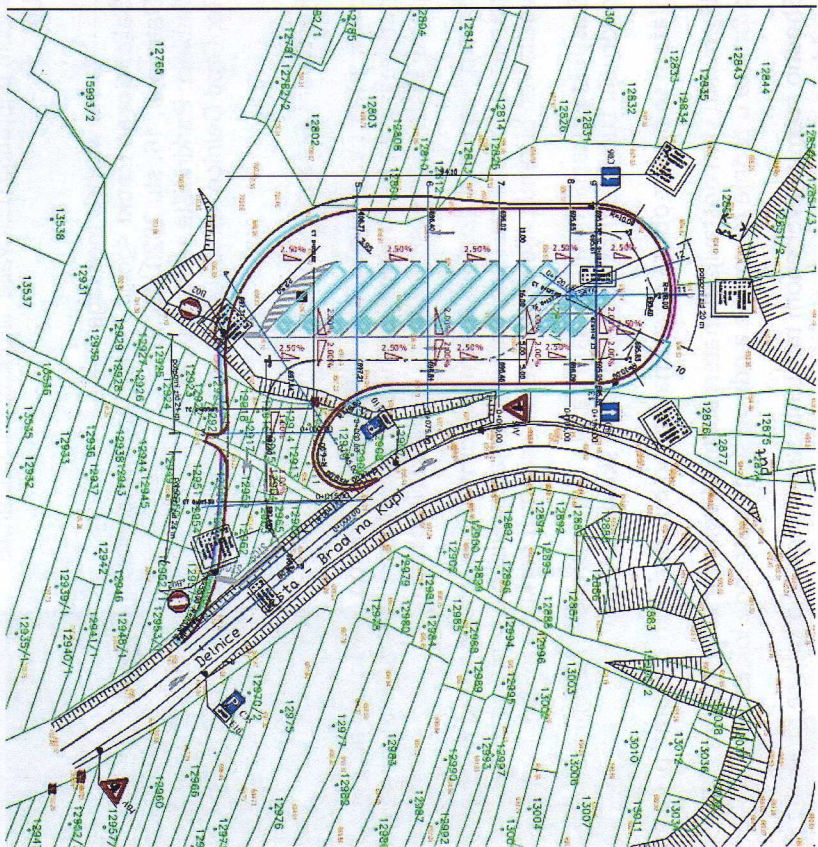


Ako ste suglasni s navedenim stajanjem Vam na raspolaganju u vidu pomoći u realizaciji navedenog. Prvenstveno je potrebno potaknuti inicijativu u vidu sastanka s predstavnicima Hrvatskih cesta d.o.o

Za sve nejasnoće također stojim na raspolaganju.

S poštovanjem,

Goran Rački



 **Savjet za promet - PGŽ - 2021.docx**
525K

IVANKA PLEŠE

REPUBLIKA HRVATSKA
PRIMORSKO-GORANSKA ŽUPANIJA
2112-01 Grad Delnice

Priljeno: 14-09-2021		
Klasifikacijska oznaka:	Org. jed./broj refer.	
Urudžbeni broj:	Prilozi	Vrijednost

GRAD DELNICE

Trg 138. brigade HV 4

51300 DELNICE

Predmet: Zamolba za proširenje građevinskog područja

Poštovani,

obzirom da je u tijeku donošenje novog Prostornog plana grada Delnica molimo Vas da u građevinsko područje uvrstite čestice u mom vlasništvu i to: k.č. 9408,9409,9410 i 9412 , sve k.o. Delnice zbog namjere izgradnje više građevina koje bi se koristile u turističke svrhe.

Unaprijed zahvaljujem,

s poštovanjem,

Ivanka Pleše

Ivica Urbanc, stuč.spec.cin

[REDACTED]

[REDACTED]

[REDACTED]

[REDACTED]

Delnice, 17.9.2021. godine

GRAD DELNICE
TRG 138. BRAGADE HV 3
Gradonačelnici Katarini Mihelčić

PREDMET: JAVNA RASPRAVA O PRIJEDLOGU
II. IZMJENA I DOPUNA PROSTORNOG PLANA
UREĐENJA GRADA DELNICA

Poštovana,

nakon uvida u prijedlog II. izmjene i dopune prostornog plana uređenja Grada Delnica dostavljam pismeni prijedlog za:

DEFINIRANJE IZMJENA ZA DOPUNE
SPORTSKO-REKREACIJSKIH ZONA

OBRAZLOŽENJE:

Do sada se načelno na području Delnica govorilo o tri sportsko-rekreacijske zone: Japlenški vrh, Petehovac i Potok. Svaka od tih zona ima svoje posebnosti iz koje proizlaze sportski sadržaji koji se implementiraju u sportsku sliku Grada.

Smatram da je kroz prostorne planove, nužno bez odgode predviditi i rezervirati dopunu zona za sport i rekreaciju što će nam u budućnosti olakšati spoznaju o imovinsko-pravnim zahtjevima kao i o mogućim nosiocima interesa za uređenje istih kroz budući SRC „Delnice“.

Predlažem sljedeće:

1. Centar za dvoranske sportove

Dom sportova Delnice je kompleks kojeg trenutno čine sportska dvorana, bazen i pomoćno nogometno igralište. Da bi taj kompleks u budućnosti postao u pravom smislu **Centrom za dvoranske sportove**, potrebno je napraviti prenamjenu postojećeg pomoćnog nogometnog igrališta u otvoreno igralište rukometnih dimenzija sa tribinama dok dio sadašnje zelene površine treba prenamjeniti u otvoreno košarkaško i odbojkaško igralište. Stvaranjem takve cjelovite sportske zone za dvoranske sportove ista bi bila objedinjena i u funkciji školskog i građanskog sporta i rekreacije. Nije nevažno istaknuti da tako predviđen prostor može zadovoljiti

sve kriterije za privremenim kampom kada Delnice organiziraju veće sportske priredbe.

2. Centar za zimske sportove

Lokalitet koji obuhvaća Štimčev vrh (sjeverna i istočna strana) – Mali Petehovac (sjeverna strana), zbog nadmorske visine ali i djelomično zbog postojeće sportske infrastrukture treba rezervirati za razvoj zimskih sportova. U sklopu **podzone Štimčev vrh** treba predvidjeti rekreativnu skijašku stazu sa vučnicom, rekreativnu sanjkašku stazu za ski-trakom, te snow tubby stazu za ljetne mjeseci. U **podzoni Mali Petehovac** treba predvidjeti prostor za natjecateljski sanjkaški i skijaško-trkači poligon sa pratećim objektima, atletski stadion sa pratećim prostorima i parkiralište za cijeli lokalitet. Kada govorimo o **Centru za zimske sportove**, trebamo rezervirati i područje biatlonskog centra Drgomalj koje je lokacijski udaljeno ali sadržajno pripada zimskom sportu.

3. Sportsko-rekreacijska zona Japlenški vrh

Centralna sportsko-rekreacijska zona Delnica je Japlenški vrh sa Parkom Kralja Tomislava. Postojeća sportska infrastruktura kuglana, bočalište, teniska igrališta, nogometni stadion, multifunkcionalna višenamjenska dvorana za sport i turizam, te skakonice ishodišta su današnjeg modernog sporta u Gradu. Japlenški vrh zbog svoje blizine gradu treba označiti kao mjesto rezervirano za sadržaje sporta i rekreacije kako ljeti tako i zimi. Dio sportskih sadržaja nužno je izmjestiti, dok postojeće sportske objekte treba staviti u funkciju da odgovoraju zahtjevima modernog sporta, te pritom treba voditi računa o prostornom uređenju jer će rekonstrukcija istih zahtijevati dodatni prostor.

4. Sportsko-rekreacijska zona Potok

O sportsko-rekreacijskoj zoni Potok sam se već referirao u zasebnom dopisu.

5. Centar za aktivnosti na rijeci Kupi

Ljubitelji vodenih sportova, naročito vezanih uz sportove na brzim vodama imaju širok spektar mogućnosti bavljenja ovim atraktivnim sportom na čistoj i nedirnutoj ljepotici - rijeci Kupi koja može svakom kajakašu ili ljubitelju raftinga otkriti svoje čari. Kupuska dolina je posljednjih godina napravila značajni sportski iskorak kroz kvalitetne manifestacije uz izrazito sportsko-rekreativni naglasak. Stoga, treba razmišljati o područjima koje će se predvidjeti za sport i rekreaciju poput plaže Pretiske u Brodu na Kupi itd..

Ivica Urbanc, struč.spec.cin



Ivica **Urbanc**, struč.spec.cin

[REDACTED]

[REDACTED]

[REDACTED]

[REDACTED]

Delnice, 16.9.2021. godine

GRAD DELNICE
TRG 138. BRAGADE HV 3
Gradonačelnici Katarini Mihelčić

PREDMET: JAVNA RASPRAVA O PRIJEDLOGU
II. IZMJENA I DOPUNA PROSTORNOG PLANA
UREĐENJA GRADA DELNICA

Poštovana,

nakon uvida u prijedlog II. izmjene i dopune prostornog plana uređenja Grada Delnica dostavljam pismeni prigovor na:

DEFINIRANJE IZMJENE
R3-1 - CENTAR ZA ZIMSKE SPORTOVE

OBRAZLOŽENJE:


Veliku pažnju svih nas zaslužuje sportsko-turistička zona „Potok“, koja predstavlja prirodni ulaz mnogim potencijalnim turistima iz europskih zemalja u naš Grad (smjer: Ljubljana – Kočevje – Brod na Kupi - Delnice).

Planiranjem pod nazivom u prostornom planu **Centra za zimske sportove** na najnižoj točki Delnica, **nije prihvatljivo**. Uvidom u Plan jasno se vidi da je zona budućeg centra za zimske sportove usmjerena istočno do nadvožnjaka u smjeru vanjskog bazena i kanala potoka koji dovodi vodu u isti.

Nerazvrstana cesta od kraja Delnica (Remontne) prema Potoku, te zemljište koje se pruža oko nje nije obuhvaćeno zonom što držim većim propustom u izradi ovog dokumenta.

Apeliram na nadležne da korigiraju prostorni plan i obuhvate nerazvrstanu cestu i okolno zemljište, uz predloženu zonu u jedinstvenu cjelinu pod nazivom: **Sportsko-turistička zona „Potok“**, koja tada ima svoj smisao i perspektivu za razvoj raznih sportskih ljetnih i zimskih sadržaja ali i turističkih sadržaja na delničkom Potoku.

Ivica Urbanc, struč.spec.cin



REPUBLIKA HRVATSKA
PRIMORSKO-GORANSKA ŽUPANIJA
2112-01 Grad Delnice

MILIVOJ MAJNARIĆ

Datum: 24-09-2021		
Katastarska oznaka:		Org. i red broj refer.
Općina:	Parcela:	Vrijednost:

GRAD DELNICE

GRADONAČELNICA

Predmet: Primjedba na Prijedlog II. Izmjene i dopune prostornog plana uređenja Grada Delnica.

Poštovani,

Molim Vas da uvažite primjedbu na prijedlog prostornog plana za katastarsku česticu 8559 k.o. Delnice I, odnosno za moju kuću u Dedinu, na adresi: Dedin 22, koja se po spomenutom planu vodi van zone građenja što je apsurdno s obzirom da su se na tom području oduvijek u grunтовnici i katastru vodile kućice starih Delničana i da za istu imam izdano Građevinsku dozvolu od 07. Prosinca 1993 (vidi prilog), Sanitarnu suglasnost od 28. Listopada 1993.g. (vidi prilog), Rješenje Ureda državne uprave u Primorsko-goranskoj županiji, Služba za gospodarstvo, Ispostava Delnice od 14. Prosinca 2015.g. (vidi prilog), Rješenje Grada Delnica, Jedinstveno upravnog odjela od 15. Rujna 2015.g. (vidi prilog), Rješenje Odjela za katastar nekretnina o dodijeli kućnog broja (vidi prilog).

Napominjem da iz razloga što isto nije u zoni građenja uvelike utječe na radovima za osnovne uvijete življenja u istoj, a radi se o uvođenju osnovne infrastrukture (vode i struje), a time i značajno umanjuje vrijednost iste odnosno stavljanje iste u najam, eventualne prodaje iste, a naročito strancima jer oni ne mogu stjecati vlasništvo na nekretninama van zone građenja.

Iz priloga priloženih ovoj primjedbi utvrđeno je da su sve obveze prema gradu i prema ostalim institucijama ispoštovane, te Vas molim da i Vi ispoštujete moje pravo i stavite me u ravnopravni položaj ostalih građana (Dedina, Polana, Presike).

Lijepi pozdrav

U Delnicama,

23. Rujna 2021.g.



REPUBLIKA HRVATSKA
PRIMORSKO-GORANSKA ŽUPANIJA
2112-01 Grad Delnice

MILIVOJ MAJNARIĆ

Datum: 24-09-2021		
Katastarska oznaka:		Org. i nadležnost:
Adresa:		Vrijednost:

GRAD DELNICE

GRADONAČELNICA

Predmet: Primjedba na Prijedlog II. Izmjene i dopune prostornog plana uređenja Grada Delnica.

Poštovani,

Molim Vas da uvažite primjedbu na prijedlog prostornog plana za katastarsku česticu 8559 k.o. Delnice I, odnosno za moju kuću u Dedinu, na adresi: Dedin 22, koja se po spomenutom planu vodi van zone građenja što je apsurdno s obzirom da su se na tom području oduvijek u gruntovnici i katastru vodile kućice starih Delničana i da za istu imam izdano Građevinsku dozvolu od 07. Prosinca 1993 (vidi prilog), Sanitarnu suglasnost od 28. Listopada 1993.g. (vidi prilog), Rješenje Ureda državne uprave u Primorsko-goranskoj županiji, Služba za gospodarstvo, Ispostava Delnice od 14. Prosinca 2015.g. (vidi prilog), Rješenje Grada Delnica, Jedinstveno upravnog odjela od 15. Rujna 2015.g. (vidi prilog), Rješenje Odjela za katastar nekretnina o dodijeli kućnog broja (vidi prilog).

Napominjem da iz razloga što isto nije u zoni građenja uvelike utječe na radovima za osnovne uvijete življenja u istoj, a radi se o uvođenju osnovne infrastrukture (vode i struje), a time i značajno umanjuje vrijednost iste odnosno stavljanje iste u najam, eventualne prodaje iste, a naročito strancima jer oni ne mogu stjecati vlasništvo na nekretninama van zone građenja.

Iz priloga priloženih ovoj primjedbi utvrđeno je da su sve obveze prema gradu i prema ostalim institucijama ispoštovane, te Vas molim da i Vi ispoštujete moje pravo i stavite me u ravnopravni položaj ostalih građana (Dedina, Polana, Presike).

Lijepi pozdrav

U Delnicama,

23. Rujna 2021.g.

Miljenko Klarić

Priljeno: 22-09-2021		
Klasifikacijska oznaka:	Org. jed./broj refer.	
Urudžbeni broj:	Prilozi	Vrijednost

Grad Delnice

Trg 138 brigade HV 4

DELNICE

Zamolba za uvrštenje u građevinsko područje

Molim naslov da prilikom 2. izmjene i dopune prostornog plana uređenja Grada Delnica uvrsti u građevinsko područje , prema skici priloga 1 ili 2 i to kako slijedi:

Prijedlog 1. Dio K.Č.4735/2 , K.O. Brod na kupi u površini cca 730m²

Prijedlog 2. , Dio K.Č.4735/2 i K.Č. 4734 , K.O. Brod na Kupi s površinom cca 2395m²

Napominjem da se predmetne čestice nalaze tik uz novoformiranu nerazvrstanu cestu te da graniče s česticama uz

građevinsko područje po novom prijedlogu plana te stoga nema prepreka da se i dio našeg zemljišta proširi u građevinsko područje. U prilogu Vam šaljem kopiju izvadka iz zemljišne knjige te prijedlog formiranja novih građevinskih čestica označenih brojevima 1 i 2.

S poštovanjem, Miljenko Klarić





REPUBLIKA HRVATSKA
DRŽAVNA GEODETSKA UPRAVA

1.

NESLUŽBENA VERZIJA

IZVOD IZ KATASTARSKOG PLANA

Približno mjerilo ispisa 1: 1000



1. Dio k.č. 4735/2, cca 730 m²



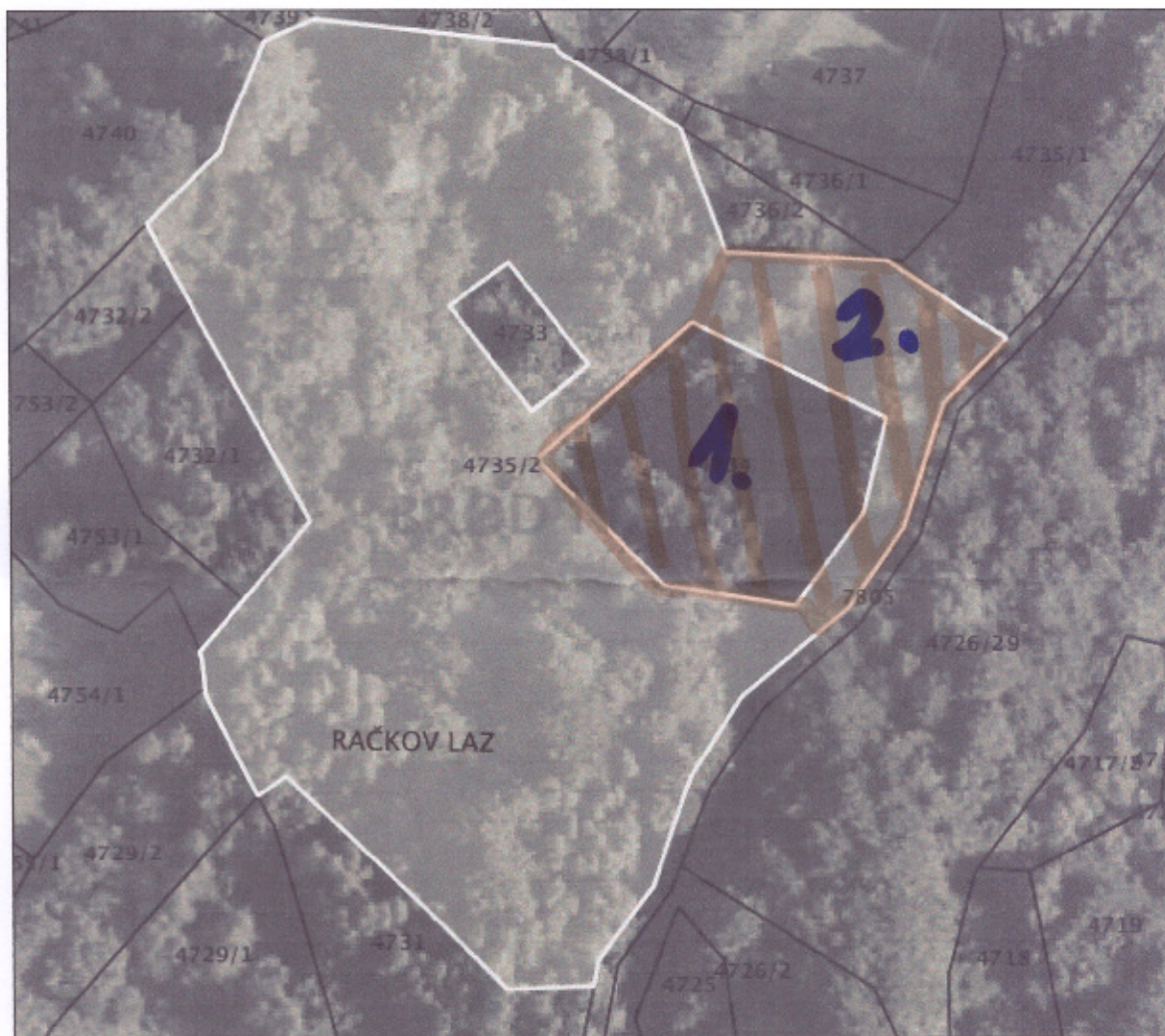
REPUBLIKA HRVATSKA
DRŽAVNA GEODETSKA UPRAVA

2.

NESLUŽBENA VERZIJA

IZVOD IZ KATASTARSKOG PLANA

Približno mjerilo ispisa 1: 1000



Datum ispisa: 19.09.2021

1. K.Č. 4734 }
2. K.Č. 4735/2 } oca 2280m²

NIKOLA SABLJAR



GRAD DELNICE

Trg 138. Brigade HV 4

51 300 Delnice

Predmet: prijedlog i primjedbe na prijedlog III. izmjena i dopuna Prostornog plana uređenja Grada Delnica

- prilog javnoj raspravi

Temeljem odredaba Zakona o prostornom uređenju (Nar. nov. 153/13 i dr.) kao vlasnik nekretnine u obuhvatu Prostornog plana Grada Delnice – i to k.č. 802/1 površine 7 295 m² k.o. Crni Lug, o čemu u prilogu dostavljam dokaz, iznosim prijedlog i primjedbu na prijedlog izmjena i dopuna Prostornog plana uređenja Grada Delnica, kako slijedi.

Predlažem da se izmjenama i dopunama Prostornog plana k.č. 802/1 k.o. Crni Lug uvrsti u građevinsko područje iz sljedećih razloga.

Radi se o parceli koje se nalazi u blizini naselja Crni Lug i u blizini koje se nalaze izgrađene kuće, odnosno građevinsko područje izgrađenog i neizgrađenog dijela naselja na maloj udaljenosti.

U prilogu dostavljam Lokacijsku informaciju izdanu od strane RH PGŽ Upravnog odjela za prostorno uređenje, graditeljstvo i zaštitu okoliša Ispostava Delnice Klasa: 350-05/16-07/74 prema dosadašnjem prostornom planu za k.č. 802/1 k.o. Crni Lug čiji je sastavni dio grafički prikaz na kojemu je predmetna parcela označena, te vidljivo da se i sa jedne i druge strane k.č. 802/1 k.o. Crni Lug uz cestu Delnice Crni Lug nalazi građevinsko područje, kako izgrađeni, tako i neizgrađeni dio.

Predmetna čestica se nalazi uz prometnicu Delnice – Crni Lug, te postoji mogućnost direktnog i jednostavnog priključenja na postojeću komunalnu infrastrukturu.

Na predmetnoj parceli izgradio bih obiteljsku kuću.

Predmetna parcela dovoljne je veličine za gradnju takvog objekta, jer je površine 7 295 m², te je pogodnog oblika za isto.

Sa duge strane površina od 7 295 m² nije velika i ne omogućuje prekomjernu gradnju tako da bi proširenje građevinskog područja na ovu parcele bilo u skladu sa očuvanjem prostorne cjelovitosti predmetnog područja sa jedne strane, a sa druge strane doprinijelo bio razvoju samog naselja Crni Lug, kao mjestu kojemu je dobrodošao razvoj i umjereno širenje.

Isto bi bilo u skladu sa propisanim ciljevima i načelima prostornog uređenja koji su predviđeni odredbama čl. 6. st. 1. i čl. 7. Zakona o prostornom uređenju, pa se tako predloženim proširenjem građevinskog područja na ove parcele ostvaruje racionalno korištenje i očuvanje kapaciteta prostora, kao i razumno korištenje prirodnih dobara, očuvanje prirode i zaštitu okoliša.

Napominje se da je k.č. 802/1 k.o. Crni Lug povijesno predstavljala građevinsku parcelu, te je na njoj bila izgrađena obiteljska kuća pok. Viktora Cenčića koji je u blizini imao pilanu.

U prilogu se dostavlja fotografija obiteljske kuće pok. Viktora Cenčića na istoj parceli koja je snimljena 1930-ih godina.

Ista je kuća teško oštećena i porušena u bombardiranju njemačke avijacije u II. svjetskom ratu, nakon čega nije obnovljena, s time da su još danas vidljivi temelji kuće, a u prilogu se dostavlja skica lica mjesta sa ucrtanim ostacima nekadašnjeg objekta.

Stariji mještani Crnog Luga se sjećaju iste kuće.

Dakle, predmetna se parcela već desetljećima ne koristi, te predstavlja zapušteno zemljište i šikaru koje nije pogodno za korištenje za poljoprivrednu proizvodnju, nego prirodno, logično i povijesno predstavlja mjesto za gradnju kuće.


A s obzirom na prije navedenu okolnost da se i sa jedne i druge strane predmetne parcele uz cestu Delnice – Crni Lug već nalazi djelomično izgrađeno građevinsko područje predloženo rješenje uvrštenjem k.č. 802/1 k.o. Crni Lug u građevinsko područje predstavljalo bi dobro organiziranu raspodjelu i uređenje građevinskog zemljišta i područja naselja predmetnog područja.

Slijedom iznesenog, predlaže se da Naslov prihvati navedene primjedbe, te pristupi izradi plana u kojem će se isto uzeti u obzir.

U Rijeci, 09. rujna 2021. godine

Nikola Sabljar







Skijaški klub „Goranin“
dr. Ante Starčevića 5, 51300 Delnice, p.p.81
OIB 22400340701,
IBAN: HR7324020061100139443
e-mail: skijaskiklubgoranin@gmail.com

GRAD DELNICE
TRG 138.BRIGADE HV 4
Gradonačelnica Katarina Mihelčić

**Predmet: JAVNA RASPRAVA O PRIJEDLOGU
II-.IZMJENA I DOPUNA PROSTORNOG
PLANA UREĐENJA GRADA DELNICA**

Poštovana,

Nakon uvida u prijedlog II. izmjene i dopune prostornog plana uređenja Grada Delnica dostavljamo pismeni prijedlog za:

OBRAZLOŽENJE:

Na području Grada Delnica postoje nekoliko sportsko rekreacijskih zona kao što su Japlenški vrh, Petehovac , Drgomalj, Potok,Centar, Brod na Kupi. Svaka od tih zona ima svoje posebno značenje za sportsku sliku Grada Delnica.

Obzirom da se radi o budućnosti sportskih zona smatramo da bi trebalo kroz prostorne planove napraviti dopune koje bi olakšale spoznaju o imovinsko pravnim zahtjevima.

Prijedlog:

1.Centar za zimske sportove

Zbog svoje idealne pozicije Japlenški vrh sa već postojećom infrastrukturom odnosno stazama ,vodom za izradu umjetnog snijega za skijaško trčanje te stadionom u centru Grada uz izgrađene skakaonice u strategiji skijanja predviđeno je bilo za Nordijski centar stoga ga treba rezervirati za razvoj zimskih sportova .U sklopu toga nalazi se Multifunkcionalna dvorana za razvoj klizačkih sportova uz koji bi se na području prema objektu Lovački dom trebalo rezervirati za sanjkalistište sa pokretnom trakom što bi uvelike pridonijelo razvoju zimskog turizma Grada Delnica.



Skijaški klub „Goranin“
dr. Ante Starčevića 5, 51300 Delnice, p.p.81
OIB 22400340701,
IBAN: HR7324020061100139443
e-mail: skijaskiklubgoranin@gmail.com

Kada govorimo o Biatlonu područje Drgomlja treba rezervirati obzirom da je uveliko izgrađen poligon koji trenutno jedini u Republici Hrvatskoj ima streljište i asfaltirane staze koje se mogu nadograđivati a gdje bi se u budućnosti moglo dodatno napraviti multifunkcionalno streljište za razvoj streljaštva i lovstva obzirom da na području PGŽ nema streljana za takav vid sportova što bi dodatno utjecalo na ponudu i razvoj turizma Grada Delnica.

Područje Petehovca obzirom na izgrađenu infrastrukturu potrebno je predvijeti za skijalište sa manjim sanjkalištem.

Lokalitet Potok sa već postojećom infrastukturom (stazom ,vodom) potrebno je rezervirati za sanjkanje na prirodnim stazama obzirom da se koristi u te svrhe.

Smatramo da bi se na takav način zaokružio u jednu cjelinu Centar za zimske sportove Grada Delnica što bi uvelike utjecalo na razvoj turizma .

2. Centar za dvoranske sportove

Kompleks Dom sportova trenutno čine dvorana ,bazen i pomoćno igralište.

Pomoćno igralište potrebno je urediti i staviti podlogu kako bi se dobilo igralište za loptačke sportove odnosno za mali nogomet,rukomet,odbojku,košarku a koji bi se koristio u funkciju školskog,građanskog sporta i rekreacije.

3.Sportska zona Centar

Zbog svoje pozicije u Centru Grada ova zona uz postojeću infrastrukturu idealno je mjesto za razvoj modernog sportskog kompleksa jer uz rekonstruirani nogometni stadion sa atletskom stazom ,multifunkcionalnu dvoranu,kuglanu,boćalište,teniski tereni objedinjuje jednu cjelinu u samom centru Grada.

4.Centar za vodene sportove

Obzirom na blizinu rijeke Kupe sportovi vezani za brze vode imaju velike mogućnosti bavljenja ovim atraktivnim sportovima ne samo u natjecateljskom nego i u rekreativnom smislu .Kupska dolina posljednjih godina pokazuje se jako interesantna te uz sportske događaje koji se provode može dodatno utjecati na razvoj turizma na području Grada Delnica.

Skijaški klub Goranin
Predsjednik
Dragan Naglić

Primljeno: 20-09-2021		
Klasifikacijska oznaka:	Org. jed./broj refer.	
Unidžbeni broj:	Prilozi	Vrijednost

Šerif export-import d.o.o.

I. Oranički odvojak 4, 10 090 Zagreb

OIB: 26178658188

davor.delic@sherif.hr

099 543 2936

Grad Delnice

Trg 138. brigade HV 4,

51300 Delnice

OIB: 03944325629

tel. 051/812-131, 051/812-055

e-mail: pisarnica@delnice.hr

PREDMET: Primjedbe i prijedlozi nositelju izrade Prostornog plana uređenja Grada Delnica u postupku javne rasprave o prijedlogu II. Izmjene i dopune

Poštovani,

ovim putem upućujemo primjedbe na II. prijedlog izmjene i dopune prostornog plana uređenja Grada Delnica u postupku javne rasprave.

Predlaže se da se površina proizvodne namjene (industrijske i zanatske) I2-5 - površina uz naselje Malo Selo (Pilana) izuzme iz Posredne provedbe Odredbi Plana, tj. da se građenje, odnosno rekonstrukcija građevina gospodarske-industrijske namjene na navedenoj površini I2-5 provodi neposredno putem odredbi ovog Plana prema Članku 134. Stavak (4), jer je postojećim stanjem definirana organizacija prostora (definirane građevne čestice), unutarnja prometna i infrastrukturna mreža s priključcima na vanjske prometnice i komunalnu infrastrukturu, kao i uvjeti, način korištenja i uređenja prostora s mjerama zaštite predmetne površine proizvodne namjene, odnosno konkretnog proizvodnog pogona Pilane. Za površinu proizvodne namjene I2-5 člankom 134., stavak (4), točkama 1 i 2, potrebno je odrediti kako su građevne čestice proizvodnog pogona definirane i obuhvaćaju sve sadržaje tehnološkog procesa, te da je moguće izvršiti korekcije građevinskih čestica unutar površine proizvodne namjene I2-5 s obzirom na realno stanje na terenu.

Za postojeće građevine ishođeno je uvjerenje o vremenu građenja građevine klasa: 350-05/12-02/47, urbroj: 2170/1-03-03/1-13-2 izdano od Upravnog odjela za graditeljstvo i zaštitu okoliša, Ispostava Delnice od 16. siječnja 2013. i Uvjerenje Odjela za katastar nekretnina Delnice klasa: 935-08/14-02/00113, urbroj: 541-17-05/3-14-2 od 18.06.2014. da je na kopiji plana evidentirana građevina prije 15.veljače 1968.

Na predmetnom području I2-5 je izdan akt za građenje i rekonstrukciju postojećih građevina – građevinska dozvola klasa: UP/I-361-03/15-06/05, urbroj: 2170/1-03-03/1-15-5 izdana od Upravnog odjela za prostorno uređenje, graditeljstvo i zaštitu okoliša Ispostava Delnice od 10. ožujka 2015., temeljem koje je prijavljeno gradilište i započeti su radovi.

Do završetka radova i predaje zahtjeva za izdavanjem uporabne dozvole izvjesna je izmjena i dopuna glavnog projekta, odnosno građevinske dozvole, u kojem slučaju bi se prema odredbama predloženog PPU-a nametnula i obaveza izrade urbanističkog plana uređenja iako je riječ o već izgrađenom i uređenom građevinskom području nepromijenjene namjene sa definiranim svim značajkama koje proizlaze iz urbanističkog plana uređenja.

Temeljem navedenog obaveza izrade urbanističkog plana uređenja na površini I2-5 – površina uz naselje Malo Selo (Pilana) može se označiti bespotrebnom.

Nadalje se predlaže proširenje površine proizvodne namjene I2-5 prema grafičkom prilogu ovom dopisu (PRILOG 1).

Prema kartografskom prikazu 4.23. gospodarska proizvodna namjena predviđena je na katastarskim česticama 2207/3, 2991/4, 2206/10 k.o. Crni Lug.

Predlaže se formiranje granica novog područja gospodarsko – proizvodne namjene na katastarskim česticama br. 3025, 2991/2, 2206/7 i 2206/4 k.o. Crni Lug koje se već nalaze u izgrađenom dijelu građevinskog područja.

Zahvaljujemo na razmatranju uz nadu za usvajanjem primjedbi i prijedloga.

S poštovanjem.

Za ŠERIF EXPORT- IMPORT d.o.o.
Davor Delić

U Zagrebu, 20.09.2021.

Primijeno: 15-09-2021		
Klasifikacijska oznaka:	Org. jed./broj refer.	
Uredžbeni broj:	Prilozi	Vrijednost

Podnositelj zahtjeva: Vesna Briški

Adresa: [REDACTED]

Kontakt: [REDACTED]
[REDACTED]

GRAD DELNICE

Zahtjev za uvrštenje zemljišta u građevinsko područje

Molim Vas da se sljedećom izmjenom Prostornog plana uređenja Grada Delnica navedeno zemljište uvrsti u građevinsko područje:

- katastarska čestica : 4553/2
- katastarska općina : Brod na Kupi
- naselje : Marija Trošt
- trenutna namjena zemljišta : pašnjak 543 m² na kojem se nalazi drvena gospodarska zgrada tlocrtno površine 22 m² i terasa 22 m²

Na postojećoj katastraskoj čestici br. 4553/2 legalizirala sam gospodarsku zgradu koju bi željela obnoviti i privesti u funkciju za bavljenje turizmom. U dogledno vrijeme planiram otvoriti i OPG, čiju ponudu bi vezala na smještajni objekat.

Unaprijed se zahvaljujem,

PRILOZI:

1. Izvod iz katastarskog plana, odnosno njegova preslika
2. Dokaz vlasništva

U Delnicama, 14.rujna 2021.

(potpis podnosioca zahtjeva)

GEODETSKI OBRT " PREDOVIĆ " VL. PREDOVIĆ NEDJELJKO

Supilova 20, Delnice tel.051 811 959, mob: 098 1824 711

e-mail: nedjeljko.predovic1@ri.t-com.hr

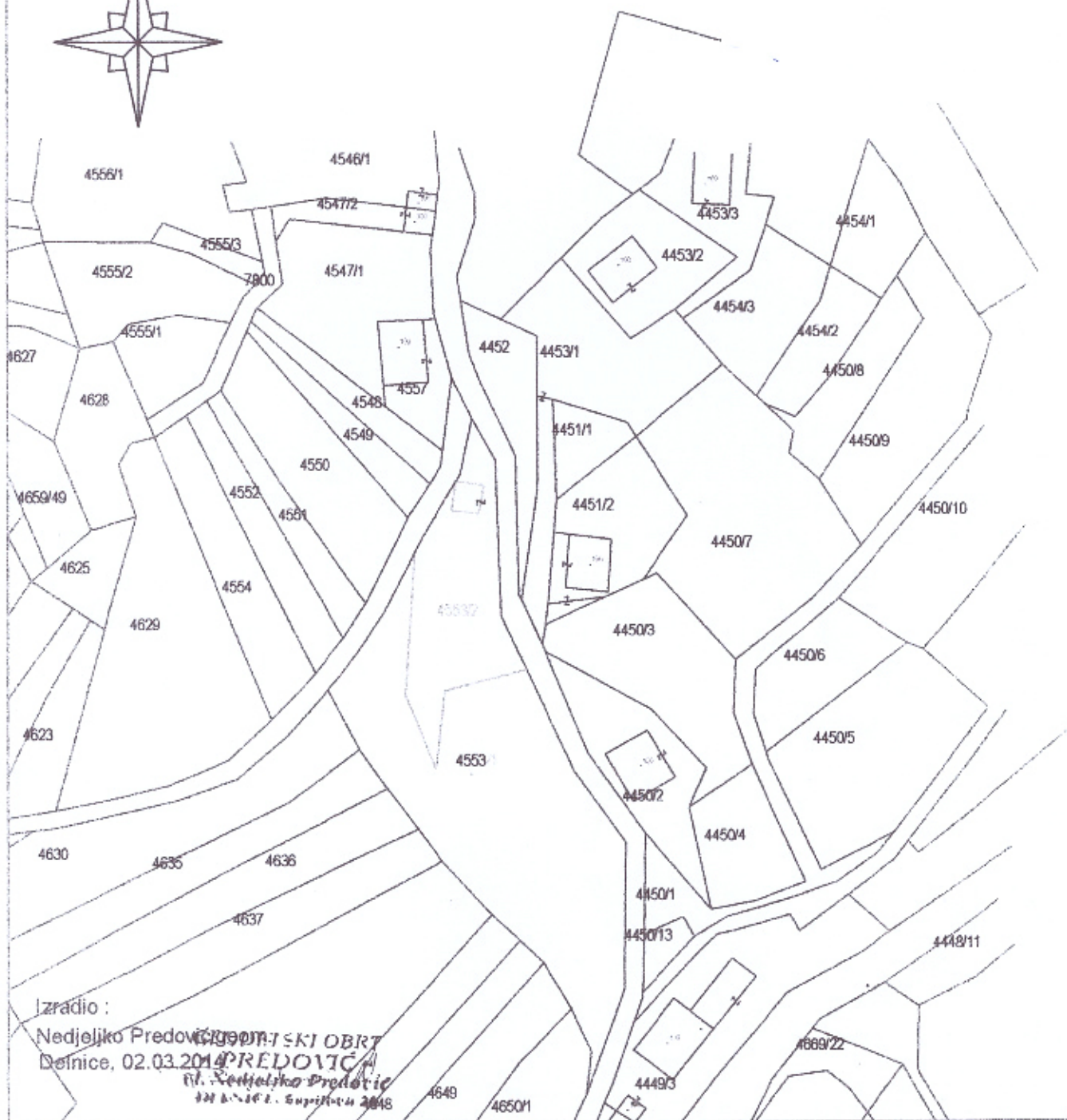
OIB: 24902987853

Katastarska općina: BROD NA KUPI

Broj lista katastarskog plana: 16



**KOPIJA KATASTARSKOG PLANA
NOVO STANJE
M 1:1000**



Izradio :

Nedjeljko Predović
Delnice, 02.03.2014

**GEODETSKI OBRT
PREDOVIĆ
vl. Nedjeljko Predović
Supilova 20, Delnice**

Vesna Mainarić
[REDACTED]
[REDACTED]

Grad Delnice
Trg 138. brigade HV 4

Predmet: Izmjena i dopuna Prostorno plana uređenja Grada Delnica – dopunski zahtjev

Nakon javne rasprave ustanovila sam da mi se nisu zadovoljile želje da se moje zemljište na k.č. broj 803/2 k.o. Crni Lug uvrsti u izdvojenu zonu turizma. S obzirom da se namjeravamo baviti turizmom i imamo želju graditi autokamp djelom za djecu s posebnim potrebama molim Vas da ipak omogućite da se jedan manji dio navedene čestice uvrsti u granice građevinskog područja kako bismo mogli barem jedan dio naših planova ostvariti. Želja nam je da se oformi manja površina zone turizma cca 1 ha ili da se ta površina stavi unutar granica građevinskog područja.

Sa poštovanjem,

Delnice, 16. 09. 2021. god.



GRAD DELNICE

Odsjek za komunalni sustav, imovinu i prostorno uređenje

REPUBLIKA HRVATSKA
PRIMORSKO-GORANSKA ŽUPANIJA
2112-01 Grad Delnice

Primijeno:	14-09-2021	
Klasifikacijska oznaka:	Org. jed./broj refer.	
Šifra predložbeni broj:	Prilozi	Vrijednost

PREDLAGATELJICA: Vlasta Arbanas, [REDACTED]

Predmet: prilog javnoj raspravi o izmjenama i dopunama Prostornog plana uređenja grada Delnica

Budući da je u tijeku javna rasprava o izmjenama i dopunama Prostornog plana uređenja grada Delnica slobodna sam predložiti slijedeće dopune:

U mjestu Goliki vlasnica sam parcela označenih kao kčbr. 5287, 5288, 5294, 5295, 5315, 5316 upisanih u z.k ul. broj 483 k.o. Belo koje se nalaze u neposrednoj blizini naselja Goliki i graniče s postojećom građevinskom zonom.

Ukoliko je u planu proširenje građevinske zone u kupskoj dolini smatram svrsishodnim da se i predmetne katastarske čestice uvrste u građevinsku zonu.

U Delnicama, 14. rujna 2021.

Prilog:

Vlasnički list

Predlagateljica:

Vlasta Arbanas

Archidioecesis Fluminensis – Parochia Sanctae Mariae Magdalene, Brod na Kupu
Riječka nadbiskupija – Župa sv. Marije Magdalene, Brod na Kupu

*740 godina od prvog spomena župe (1280. – 2020.)
350 godina od gradnje sadašnje župne crkve (1670. – 2020.)
290 godina od posvete župne crkve po biskupu senjsko – modruškom Ivanu Antunu de
Benzoniju (1.5.1732. – 2022.)*

Broj: 126 / 2021.

Brod na Kupu, 15.9.2021.

GRAD DELNICE
Trg 138. brigade HV 4
51300 DELNICE

REPUBLIKA HRVATSKA PRIMORSKO-GORANSKA ŽUPANIJA 2112-01 Grad Delnice		
Primljeno: 20-09-2021		
Klasifikacijska oznaka:	Org. jed./broj refer.	
Uredbeni broj:	Prilozi	Vrijednost

**Predmet: Primjedbe i prijedlozi – II. Izmjene i dopuna Prostornog plana uređenja Grada
Delnica**

Poštovanom Naslovu upućuju se primjedbe i prijedlozi u ime:

- župe sv. Marije Magdalene, Brod na Kupu, Frankopanska 6, 51301 Brod na Kupu
 - župe Muč. sv. Ivana Krstitelja, Kuželj, Kuželj 15, 51301 Brod na Kupu
 - župe Sv. Križa, Turke, Turke 21, 51301 Brod na Kupu,
- a sukladno području kojeg obuhvaćaju.

Primjedbe i prijedlozi koji se upućuju su:

1. Primjedbe i prijedlozi uz tekstualni dio Prostornog plana

- članak 13. – 20 i 30 kV veze od Hrvatskog prema Zamostu Pleškom – izvedeno; 20 kV veza Gašparci – Ložac (prelaganje), a dio Ložac – Hrvatsko je položen u trup ceste
- članak 13. – granični prijelazi – ispraviti: Hrvatsko – Osilnica (R. Slovenija) te Gašparci – Mirtovići (R. Slovenija)
- članak 13. – ispred Hrvatsko upisati „uređaj“
- članak 16., stavak 7. – izmijeniti „državna uprava“ kao i u ostalim dijelovima teksta, npr. članak 173., st. 2
- članak 146., st. 6. ponavljaju se ceste pod brojem 3 i 6, potrebno provjeriti i uskladiti
- članak 147. planirana izgradnja – navodi se cesta koja je izgrađena (Hrvatsko – Gašparci), a rekonstrukcija Gašparci – državna cesta Rijeka... - to provjeriti dal si misli na izvedeno stanje, ili samo ostaviti izmicanje dionice Guče selo – Kuželj
- članak 160., st. 5 – prelaganje je izvršeno i kablovi položeni u cestu na dionici Ložac – Hrvatsko, ostaje dio Gašparci – Ložac za prelaganje – provjeriti sa HEPom
- članak 163. ne navodi postojeći sustav Hrvatsko, da li ga je potrebno evidentirati ovim člankom?
- članak 174. evidentirani sakralni objekti – potrebno ispraviti nazive i nadopuniti:
 - Brod na Kupu – podarhiđakonatska i župna crkva sv. Marije Magdalene
 - Gornje Tihovo – kapela Majke Božje Bistričke

Officium paroeciale Brod na Kupu/Župni ured Brod na Kupu, Frankopanska 6, 51301 Brod na Kupu
inscriptio cursus electronici/e-pošta: kupskadolina.upravazupa@gmail.com
OIB: 64727626726, IBAN: HR6624020061100986088 Erste Bank d.d.
IBAN: HR6924020061500061785 Erste Bank d.d., SWIFT/BIC: ESBCHR22

*740 godina od prvog spomena župe (1280. – 2020.)
350 godina od gradnje sadašnje župne crkve (1670. – 2020.)
290 godina od posvete župne crkve po biskupu senjsko – modruškom Ivanu Antunu de
Benzoniju (1.5.1732. – 2022.)*

- Kuželj – župna crkva Glavosjeka sv. Ivana Krstitelja (ili: Mučeništva sv. Ivana Krstitelja)
- Ložac Brodski (tzv. Donji Ložac) – kapela Majke Božje Kraljice
- Mala Lešnica – kapela Majke Božje
- Turke – župna crkva Sv. Križa
- Zakrajc Brodski – kapela sv. Roka
- Velika Lešnica – crkva Majke Božje od Presvete Krunice
- Zakrajc Turkovski – kapela Presvetog Srca Isusovog
- Zamost Brodski – kapela Uskrsnuća Kristovog na groblju
- Kočićin – kapela Majke Božje od Pomoći
- Gašparci – kapela Majke Božje Lurdske
- Kuželj- kapela sv. Ivana Nepomuka na mostu
- Zagolik – kapela sv. Lovre
- Hrvatsko – filijalna crkva sv. Florijana.

2. Primjedbe i prijedlozi uz grafički dio Prostornog plana

- naselje Turke – brisati oznaku groblja sa zemljišta k.č. 3054 (župni dvor Turke) i staviti isto u izgrađeno građevinsko područje, također brisati oznaku groblja sa k.č. 3057 (stjenoviti brežuljak i šuma iznad žup. dvora i groblja – neuporabivo za proširenje groblja)
- naselje Kuželj – da se proširi neizgrađenim građevinskim zemljištem označe k.č. 3555 – 3580 k.o. Grbajel uz postojeću cestu, a nasuprot neizgrađenom građevinskom zemljištu k.č. 3665 do 3644 k.č. Grbajel ukoliko je moguće jer se radi o dobro položenom zemljištu uz cestu
- naselje Hrvatsko – da se uskladi stanje groblja u grafičkom dijelu sa stvarnim stanjem i planiranim otkupom zemljišta na k.č. 627 k.o. Razloge zbog groblja i pristupne kružne ceste, a prema prijedlogu upućenom dopisom Župnog ureda Turke broj 85/2021. (označeno na katastralnom planu u privitku).

S poštovanjem,



vlč. Josip Tomić
vlč. Josip Tomić, upravitelj Župe

U privitku:

- dopis župnog ureda Turke 85/2021. od 30.7.2021. (preslika)
- izvod katastralnog plana za k.č. 627 sa približnom linijom predloženog otkupa

Dostavljeno:

1. Naslovu
2. Arhiv Župe, ovdje
3. Arhiv župa – Turke, Kuželj

JAVNA RASPRAVA O PRIJEDLOGU II. IZMJENA I
DOPUNA PROSTORNOG PLANA UREĐENJA
GRADA DELNICA

U RAZDOBLJU OD 06.09.-20.09.2021.

KNJIGA PRIMJEDBI I PRIJEDLOGA

17.09.2011.

Molim ~~da~~ itojčan PPU za potvrdu
naseja G. Španci, ulica Družičica. Hlanc u
sadržaju izloženom materijalu neće se prouči
toj dio naseja. Na toj lokaciji postoji
3 objekta te jedan koji se nalazi između
ceste i kupe a legalizirati nakon napredne
legalizacije. Za dodatno upit me kontaktirati
u [REDACTED]

M. D.