








# PLAN ZAŠTITE OD POŽARA GRAD DELNICE


Grafički prilog 1.

Lokacije smještaja JVP-a i DVD-a,  
pravna osoba razvrstana u I.f kategoriju  
ugroženosti od požara,  
pravne osobe s većim količinama opasnih  
tvari

Kazalo:

-  administrativna granica Grada  
Delnice te područje odgovornosti  
JVP Delnice
-  autocesta
-  državna cesta
-  županijska cesta
-  lokalna cesta
-  lokacija smještaja JVP Delnice i  
DVD Delnice
-  lokacija smještaja DVD -a Brod  
na Kupi

Pravna osoba razvrstana u I. f kategoriju  
ugroženosti od požara Autocesta Rijeka-Zagreb

- dionica od naplate Grobnik do istočnog portala tunela Lučice
- dionica od istočnog portala tunela Lučice do vijadukta Hambarište
-  tunel Lučice

Lokacije pravnih osoba s većim količinama opasnih tvari:

- 1 INA d.d. BP Delnice
- 2 Željeznička postaja Delnice
- 3 PETROL d.o.o. BP Delnice